

«СОГЛАСОВАНО»
И.о главы сельского поселения
Приморский
м.р. Ставропольский



Н.П.Ларионова

_____ . 2019 г.

Начальник ОГИБДД
О МВД России
по Ставропольскому району
подполковник полиции



А.Н. Ефанов

25 09 _____ . 2019 г.


«УТВЕРЖДАЮ»
Директор ГБОУ СОШ
с.Подстепки



И.Н. Тюрников

_____ . 2019 г.

«СОГЛАСОВАНО»
Руководитель Центрального управления
Министерства образования и науки
Самарской области



А.Н.Двирник

_____ . 2019 г.

ПАСПОРТ
дорожной безопасности
общеобразовательной организации
филиал «ЛАДА» ГБОУ СОШ с.Подстепки
муниципального района Ставропольский
Самарской области

Общие сведения

Филиал «ЛАДА» государственного бюджетного общеобразовательного учреждения Самарской области средней общеобразовательной школы с.Подстепки муниципального района Ставропольский Самарской области

Тип образовательной организации: общеобразовательное учреждение

Юридический адрес: 445143, Российская федерация. Самарская область, муниципальный район Ставропольский, сельской поселение Подстепки. село Подстепки, ул. Набережная, д.71-А

Фактический адрес: 445142, Российская Федерация, Самарская область, Ставропольский район, пос. Приморский, ул. Советская, 23 б.

Руководители образовательной организации:

Директор ГБОУ СОШ с.Подстепки:

Тюрников Игорь Николаевич, тел. 23-11-42

Заведующий филиалом «ЛАДА» ГБОУ СОШ с.Подстепки:

Филиппов Андрей Иванович, тел. 559-117

Заместитель директора по учебной работе ГБОУ СОШ с.Подстепки:

Тюрникова Наталья Юрьевна, тел. 23-11-42

Заместитель заведующего филиалом «ЛАДА» ГБОУ СОШ с.Подстепки:

Филиппова Светлана Валентиновна, тел. 559-117

Ответственные работники за мероприятия по профилактики детского травматизма: педагог филиала «ЛАДА»: Павкина Анна Александровна

Ответственные от Госавтоинспекции:

- заместитель начальника ОГИБДД О МВД России подполковник полиции Папкина Наталья Валерьевна,
- инспектор по пропаганде БДД ОГИБДД О МВД России капитан полиции Роженко Наталья Александровна, тел.: 89276190011

Руководитель или ответственный работник дорожно-эксплуатационной организации, осуществляющей содержание улично-дорожной сети (УДС): и.о. главы сельского поселения Приморский Ларионова Наталья Павловна.

Руководитель или ответственный работник дорожно-эксплуатационной организации, осуществляющей содержание технических средств организации дорожного движения (ТСОДД): и.о. главы сельского поселения Приморский Ларионова Наталья Павловна.

Дорожно-эксплуатационная организация, осуществляющая содержание УДС: и.о. главы сельского поселения Приморский Ларионова Наталья Павловна.

Количество обучающихся (учащихся, воспитанников): 150 .

Наличие уголка по БДД: имеется

Наличие класса по БДД: нет.

Наличие автогородка (площадки) по БДД: нет.

Время занятий в образовательной организации:

Первая смена: 09 час. 00 мин. - 17 час. 00 мин.

Внеклассные занятия: 15 час. 00 мин. - 20 час. 00 мин.

Телефоны оперативных служб:

МЧС: 112

Полиция: 02

Скорая помощь: 03

Содержание план-схемы:

1. Район расположения филиала «ЛАДА» ГБОУ СОШ с.Подстепки, пути движения транспортных средств и детей (обучающихся)
2. Схема организации дорожного движения в непосредственной близости от образовательной организации с размещением соответствующих технических средств организации дорожного движения, маршрутов движения детей и расположения парковочных мест
3. Пути движения транспортных средств к местам разгрузки/погрузки и рекомендуемые безопасные пути передвижения детей по территории образовательного учреждения.

Описание расположения ОУ, путей передвижения транспортных средств и детей (учащихся).

1. Филиал «ЛАДА» ГБОУ СОШ с. Подстепки определена группой жилых домов с улиц Советская, Есенина, Садовая, Строителей. Выход с территории ОУ осуществляется только на улицу Советская..
2. Территория указанная в схеме включает в себя:
 - территорию «Академии футбола имени Юрия Коноплева», расположение зданий и объектов на данной территории, включая расположение учебного корпуса, в котором находятся помещения филиала «ЛАДА» ГБОУ СОШ с.Подстепки;
 - окружающую территорию с указанием ближайших улиц и жилых массивов.
 - автомобильные дороги
3. На схеме обозначено:
 - расположение жилых домов, зданий и сооружений;
 - сеть автомобильных дорог;
 - пути движения транспортных средств;
 - пути движения детей из (в) ОУ;
 - уличные пешеходные переходы;

Описание схемы организации дорожного движения в непосредственной близости от ОУ с размещением соответствующих технических средств, маршруты движения детей расположения парковки.

1. На схеме выделен участок организации дорожного движения по улице Советская в непосредственной близости от выхода с территории, на которой располагается филиал «ЛАДА» ГБОУ СОШ с. Подстепки.
2. На схеме обозначено:
 - здание ОУ с фрагментом ограждения территории.
 - автомобильные дороги;
 - уличный пешеходный переход на подходе к ОУ;
 - дислокация дорожных знаков и дорожной разметки;
 - другие технические средства организации дорожного движения;
 - направление движения транспортных средств на проезжей части;
 - направление безопасного маршрута движения детей (обучающихся).
 - опасный участок (отсутствие ограждения вдоль пешеходной дорожки)

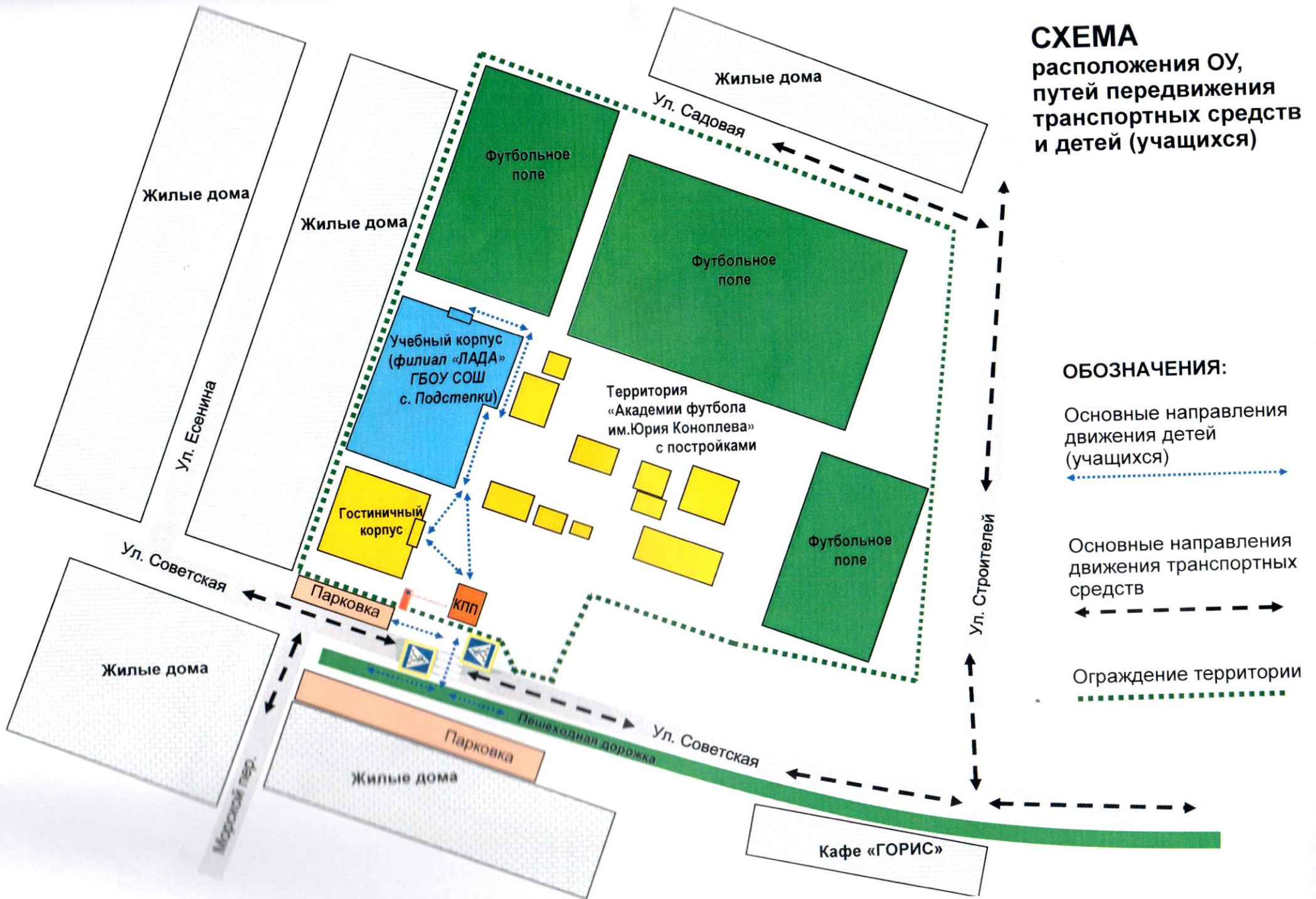
Описание схемы пути движения транспортных средств к местам погрузки/выгрузки.

На схеме указана траектория движения транспортных средств на территории ОУ.

Указано место погрузки/выгрузки, а также безопасный маршрут движения детей во время погрузочных /разгрузочных работ.

В целях обеспечения безопасного движения детей по территории, исключено пересечение путей движения детей и пути движения транспортных средств.

СХЕМА расположения ОУ, путей передвижения транспортных средств и детей (учащихся)



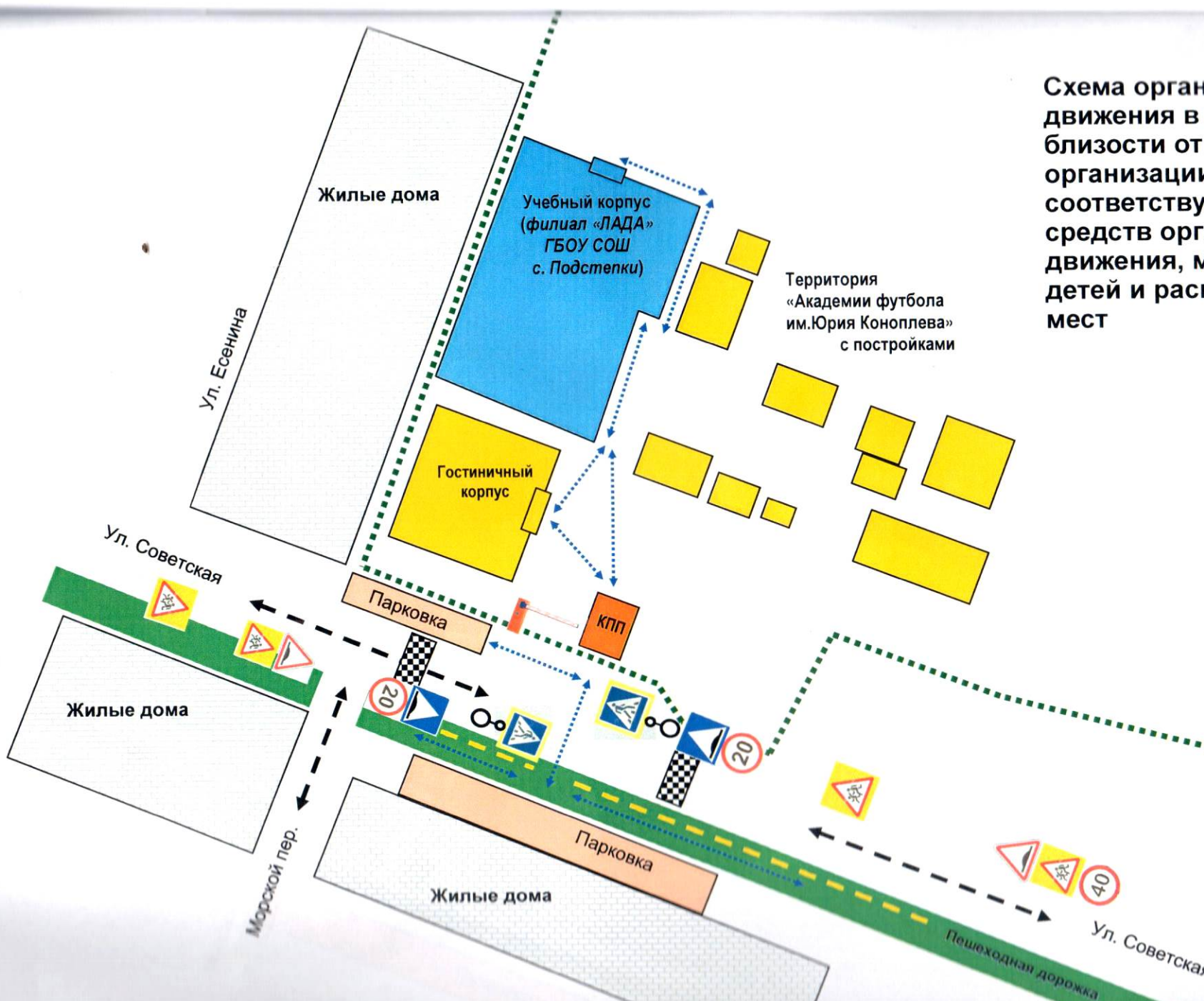


Схема организации дорожного движения в непосредственной близости от образовательной организации с размещением соответствующих технических средств организации дорожного движения, маршрутов движения детей и расположения парковочных мест

ОБОЗНАЧЕНИЯ:

Основные направления движения детей (учащихся)



Основные направления движения транспортных средств



Ограждение территории



Опасный участок (отсутствие ограждения)



Искусственная неровность



Светофор типа Т.7 (одна световая секция с мигающим желтым сигналом)

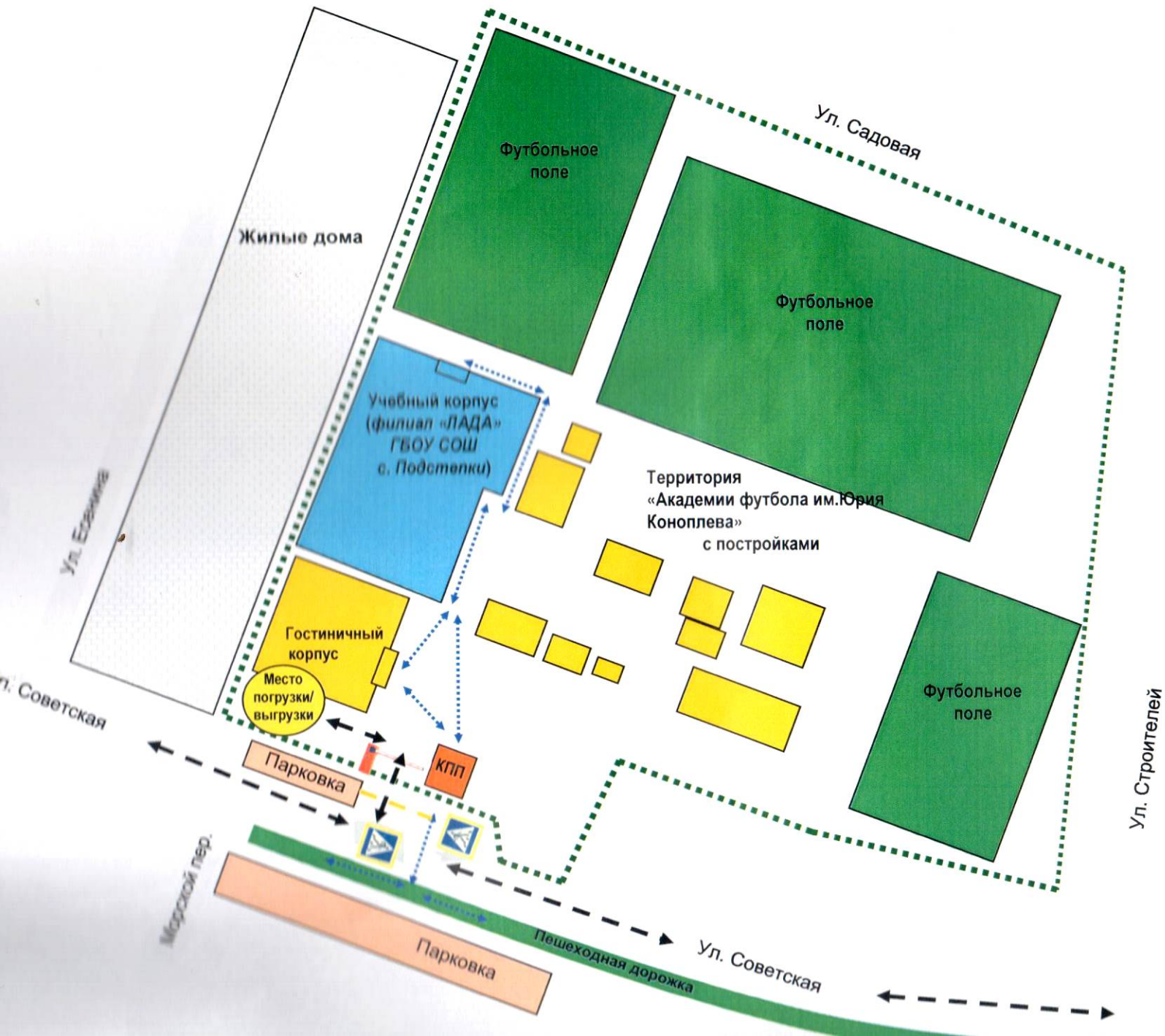


СХЕМА движения, транспортных средств к месту погрузки/выгрузки

- ОБОЗНАЧЕНИЯ:**
- Направления движения детей (учащихся) на момент погрузочно/разгрузочных работ
←-----→
 - Направление движения транспортных средств к месту погрузки/выгрузки
←-----→
 - Ограждение территории

 - Опасный участок
