

УТВЕРЖДАЮ

Руководитель рабочей группы

(подпись) В.А. Еськин

3 Самара 2021 г.

ПАСПОРТ

**доступности объекта для инвалидов и других маломобильных групп населения
№ 3 от « 3 » февраля 2021 г.**

1. Общие сведения об объекте

- 1.1 Наименование (вид) объекта СПДС «Золотой ключик»» ГБОУ СОШ с. Подстепки
- 1.2 Адрес объекта 445144 Самарская область, м.р. Ставропольский, с.п. Подстепки с. Подстепки. ул. 40 лет Победы, д. 14 А
- 1.3 Сведения о размещении объекта:
- отдельно стоящее здание трех этажей, -1296,3 кв.м.
 - наличие прилегающего земельного участка (да, нет): 5065 кв.м.
- 1.4 Год постройки здания 2017 год.
- 1.5 Дата предстоящих плановых ремонтных работ: _____.

Сведения об организации, расположенной на объекте

- 1.6 Государственное бюджетное общеобразовательное учреждение Самарской области средняя общеобразовательная школа с. Подстепки муниципального района Ставропольский Самарской области. структурное подразделение «детский сад "Золотой ключик"», реализующее основные общеобразовательные программы дошкольного образования, Сокращенное наименование СПДС «Золотой ключик»
- 1.7. 445143, Российская Федерация, Самарская область, муниципальный район Ставропольский, сельское поселение Подстепки, село Подстепки, ул. 40 лет Победы, д. 14А;
- 1.8 Основание для пользования - оперативное управление
- 1.9 Форма собственности - государственная
- 1.10. Территориальная принадлежность (федеральная, региональная, муниципальная)
- 1.11. Вышестоящая организация (наименование) Министерство образования и науки Самарской области
- 1.12. Адрес вышестоящей организации, другие координаты г. Самара, ул. А. Толстого, д. 38/16.

2. Характеристика деятельности организации на объекте

(по обслуживанию населения)

2.1 Сфера деятельности (здравоохранение, образование, социальная защита, физическая культура и спорт, культура, связь и информация, транспорт, жилой фонд, потребительский рынок и сфера услуг, другое)

образование

2.2 Виды оказываемых услуг

образовательные услуги по реализации образовательных программ дошкольного образования

2.3 Форма оказания услуг: (на объекте, с длительным пребыванием, в т.ч. проживанием, на дому, дистанционно) на объекте

2.4 Категории обслуживаемого населения по возрасту (дети, взрослые трудоспособного возраста, пожилые; все возрастные категории): дети дошкольного возраста

2.5 Категории обслуживаемых инвалидов (инвалиды, передвигающиеся на коляске, инвалиды с нарушениями опорно-двигательного аппарата; нарушениями зрения, нарушениями слуха, нарушениями, умственного развития):

ребенок инвалид с ДЦП

2.6 Плановая мощность: посещаемость (количество обслуживаемых в день), вместимость, пропускная способность 120 человек

2.7 Участие в исполнении ИПР инвалида, ребенка-инвалида (да, нет) да

3. Состояние доступности объекта

3.1 Путь следования к объекту пассажирским транспортом

(описать маршрут движения с использованием пассажирского транспорта)

маршрутный автобус №328 и №303 следует от спортивного комплекса «Олимп» г. Тольятти до сельского поселения Подстепки, следование маршрута в сельском поселении проходит по ул.Советская до конечной остановки возле Администрации села.

наличие адаптированного пассажирского транспорта к объекту нет

3.2 Путь к объекту от ближайшей остановки пассажирского транспорта: улица 40 лет Победы, тротуарная дорожка

3.2.1 расстояние до объекта от остановки транспорта 300 метров

3.2.2 время движения (пешком) 5 минут

3.2.3 наличие выделенного от проезжей части пешеходного пути (да, нет), да

3.2.4 Перекрестки: нерегулируемые; регулируемые, со звуковой сигнализацией, таймером; нет

3.2.5 Информация на пути следования к объекту: акустическая, тактильная, визуальная; нет

3.2.6 Перепады высоты на пути: есть, нет (описать) бордюры, искусственные подъемы и спуски

Их обустройство для инвалидов на коляске: *да, нет*

3.3 Организация доступности объекта для инвалидов – форма обслуживания*

№№ п/п	Категория инвалидов (вид нарушения)	Вариант организации доступности объекта (формы обслуживания)*
1.	Все категории инвалидов и МГН	«ДУ»
	<i>в том числе инвалиды:</i>	
2	передвигающиеся на креслах-колясках	«ДУ»
3	с нарушениями опорно-двигательного аппарата	«ДУ»
4	с нарушениями зрения	«ВНД»
5	с нарушениями слуха	«ВНД»
6	с нарушениями умственного развития	«ДУ»

* - указывается один из вариантов: «А», «Б», «ДУ», «ВНД»

3.4 Состояние доступности основных структурно-функциональных зон

№ № п \п	Основные структурно-функциональные зоны	Состояние доступности, в том числе для основных категорий инвалидов**
1	Территория, прилегающая к зданию (участок)	ДП-В
2	Вход (входы) в здание	ДЧ-В
3	Путь (пути) движения внутри здания (в т.ч. пути эвакуации)	ДЧ- В
4	Зона целевого назначения здания (целевого посещения объекта)	ДЧ-И (С, Г, У)
5	Санитарно-гигиенические помещения	ДЧ-И (С, Г, У)
6	Система информации и связи (на всех зонах)	ДЧ-И (С, У)
7	Пути движения к объекту (от остановки транспорта)	ДЧ-В

** Указывается: ДП-В - доступно полностью всем; ДП-И (К, О, С, Г, У) – доступно полностью избирательно (указать категории инвалидов); ДЧ-В - доступно частично всем; ДЧ-И (К, О, С, Г, У) – доступно частично избирательно (указать категории инвалидов); ДУ - доступно условно, ВНД – временно недоступно

3.5. ИТОГОВОЕ ЗАКЛЮЧЕНИЕ о состоянии доступности ОСИ:

СПДС «Золотой ключик» корпус 2 доступно частично избирательно (С, Г, У)

4. Управленческое решение

4.1. Рекомендации по адаптации основных структурных элементов объекта

№ № п \п	Основные структурно-функциональные зоны объекта	Рекомендации по адаптации объекта (вид работы)*
1	Территория, прилегающая к зданию (участок)	Индивидуальное решение с ТСР
2	Вход (входы) в здание	Индивидуальное решение с ТСР
3	Путь (пути) движения внутри здания (в т.ч.	Технические решения невозможны

	пути эвакуации)	- организация альтернативной формы обслуживания
4	Зона целевого назначения здания (целевого посещения объекта)	Технические решения невозможны - организация альтернативной формы обслуживания
5	Санитарно-гигиенические помещения	Индивидуальное решение с ТСП
6	Система информации на объекте (на всех зонах)	Индивидуальное решение с ТСП
7	Пути движения к объекту (от остановки транспорта)	Не нуждается
8	Все зоны и участки	Не нуждается

*- указывается один из вариантов (видов работ): не нуждается; ремонт (текущий, капитальный); индивидуальное решение с ТСП; технические решения невозможны – организация альтернативной формы обслуживания

4.2. Период проведения работ текущий ремонт 2023
в рамках исполнения _____

(указывается наименование документа: программы, плана)

4.3 Ожидаемый результат (по состоянию доступности) после выполнения работ по адаптации полная доступность 1 этажа и территории для инвалидов (С, Г, У)

Оценка результата исполнения программы, плана (по состоянию доступности) доступно частично избирательно (С, Г, У)

4.4. Для принятия решения требуется, не требуется (нужное подчеркнуть):

Согласование _____

Имеется заключение уполномоченной организации о состоянии доступности объекта (наименование документа и выдавшей его организации, дата), прилагается _____

4.5. Информация размещена (обновлена) на Карте доступности дата _____

(наименование сайта, портала)

УТВЕРЖДАЮ
Руководитель рабочей группы

(подпись) В.А. Еськин

« 23 » _____ 2021 г.



АНКЕТА ОБСЛЕДОВАНИЯ № 3 от «3» февраля 2021г.

**ПРИОРИТЕТНОГО СОЦИАЛЬНО-ЗНАЧИМОГО ОБЪЕКТА О ЕГО
ДОСТУПНОСТИ
ДЛЯ ИНВАЛИДОВ И ДРУГИХ МАЛОМОБИЛЬНЫХ ГРУПП НАСЕЛЕНИЯ**

государственное бюджетное общеобразовательное учреждение Самарской области
средняя общеобразовательная школа с. Подстепки
муниципального района Ставропольский Самарской области.
Структурное подразделение «детский сад «Золотой ключик».
(полное юридическое наименование объекта)

445143, Российская Федерация, Самарская область, муниципальный район Ставропольский,
сельское поселение Подстепки, село Подстепки, ул. 40 лет Победы, д. 14 А, тел. (8482)95-81-
20, zolotoikluchikpodstepki@samara.edu.ru,
руководитель СПДС Ледеява Валентина Николаевна
(почтовый адрес, телефон, факс, E-mail, Ф.И.О. и должность руководителя)

1. Наименование населенного пункта 445143, Российская Федерация, Самарская область,
муниципальный район Ставропольский, сельское поселение Подстепки, село Подстепки, ул. 40
лет Победы, д. 14 А

2. Ведомственная принадлежность Министерство образования и науки Самарской
области

3. Вид деятельности образование
(государственное (муниципальное) управление, здравоохранение, социальное обслуживание, образование,
культурно-досуговая деятельность, организация временного проживания, сервисное обслуживание,
транспортное обслуживание, прочие)

4. Форма собственности объекта областная
(федеральная, областная, муниципальная, частная)

5. Объем предоставляемых услуг 120 чел/день, вместимость 120 человек
(количество обслуживаемых посетителей/день, вместимость)

6. Размещение объекта отдельно стоящее трехэтажное здание, стены –блочные,
перегородки –гипсокартон, перекрытия-железобетонные, лестницы-железобетонные
(отдельно стоящее; встроенное; пристроенное; количество этажей в здании; занимаемый организацией
этаж;
базовый материал несущих конструкций; материал лестниц (кирпич, бетон, пенобетон, дерево и др.).

7. Количество и назначение входов два -основных, четыре -запасных

8. Год постройки 2017 год

9. Год последней реконструкции нет

Описание маршрута следования к объекту:

Расстояние до объекта от остановки транспорта, м		300 м.	
Вид транспорта, номер маршрута, название остановки		Маршрутное такси №328, №303, ул. Советская	
Наличие переходов на пути следования от остановки		есть	
Регулируемые переходы	нет	со звуковой сигнализацией	нет
Нерегулируемые переходы	есть		
Внеуличные переходы	нет	с пандусом	нет
		с подъемником	нет
Тактильные указатели	нет		
Перепады высоты на пути движения	нет	Съезды с уклоном более 10%	нет
Открытые лестницы	нет	Пандусы с уклоном более 8%	нет
Поручни на лестницах	нет		

1. ТЕРРИТОРИЯ, ПРИЛЕГАЮЩАЯ К ОБЪЕКТУ (при наличии)						
№ помещени й по плану БТИ	Наименование элементов объекта	Норматив доступности, установленный для инвалидов	Фактическая величина, наличие	Категории инвалидов	Рекомендуе мые мероприяти я по адаптаци и при несоответст вии нормативу: установка, создание, ремонт, замена или реконструкц ия	Условия при условной доступности
1	2	3	4	5	6	7
	Вход на территорию (при наличии ограждения):					
	Ширина прохода, калитки	$\geq 1,2$ м	1,8 м	К, О, Г, У		$\geq 0,9$

	*Информация об объекте	наличие	нет	К, О, Г, У, С	создание	
	Путь к главному (специализированному) входу в здание (для доступа в зону оказания услуг):					
	*Указатели направления движения	наличие	нет		создание	
	Ширина пешеходного пути с учетом встречного движения	≥ 2,0 м	2,2 м.	К, О, Г, У		
	Ширина пешеходного пути с учетом встречного движения в условиях сложившейся застройки в пределах прямой видимости; Для обеспечения возможности разъезда через каждые 25 м горизонтальные площадки (карманы)	≥ 1,2 м не менее 2,0 x 1,8 м	2,2 м. 11 м.	К, О, Г, У		
	Тактильная полоса перед съездом	> 0,8 м	нет	С	нанести	
	Тактильная полоса перед лестницей	> 0,8 м	нет		нанести	
	Тактильная полоса перед препятствием на тротуаре	> 0,8 м	нет		нанести	
	Ширина тактильной полосы	0,5-0,6 м				
	*Перепад высот бордюров, ботоновых камней вдоль эксплуатируемых газонов и озелененных площадок, примыкающих к путям пешеходного движения	< 0,025 м	нет	Г, О, У		
	*Высота бордюров по краям пешеходных путей	> 0,05 м				
	*Места отдыха	наличие	нет	К, Г, О, У	создание	
	Автостоянка и парковка для		нет			

	посетителей (при наличии)					
	Расстояние до входа в здание	≤ 50 м	15 м.	К, О, У, Г		
	Количество машино-мест для инвалидов, обозначенных специальными знаками на поверхности покрытия стоянки и знаком на вертикальной поверхности (стене, столбе, стойке и т.п.) на высоте не менее 1,5 м	> 5% (не менее 1 места)	нет	К, О, С, Г, У	создание	
	Размер парковочного места со специальным знаком для автомобиля инвалида	6 x 3,6 м	6 x 3,6 м	К, О, С, Г, У	создание	
	Открытая лестница					
	Ширина лестничных маршей	$\geq 1,35$ м	1,20 м.	Г, О, У		
	Марш лестницы между площадками	3-12 ступеней	1 ступень	Г, О, У		
	Единообразная геометрия ступеней	наличие	есть	Г, О, У		
	Высота подступенка	0,12 - 0,15 м	0,15 м.	Г, О, У		
	Ширина проступей	0,35 - 0,4 м	0,33 м.	Г, О, У		
	Контрастная маркировка крайних ступеней	наличие	нет	Г, О, У	нанести	
	Расстояние до кромки ступени тактильной полосы перед маршем вверху и внизу шириной 0,3-0,5 м	$\geq 0,8 - 0,9$ м	0,9		создание	
	Бортики по боковым краям ступеней, не примыкающие к стенам, высотой не менее 0,02 м	наличие	нет	Г, У	создание	
	Расстояние между поручнями	$\geq 1,0$ м	1,20 м.	О, С		
	*Горизонтальные завершения поручня	$\geq 0,3$ м				
	не травмирующие окончания	наличие	есть	Г, О, У		

	- высота поручней	0,9 м	1,15 м.	Г, О, У		
	Пандус на рельефе		нет			
	*Высота подъема одного марша	≤ 0,8 м				
	Угол уклона	≤ 5 °				
	Поручни с двух сторон:	наличие				
	- на высоте (нижний поручень)	0,7 м				
	- *на высоте (верхний поручень)	0,9 м				
	- расстояние между поручнями	0,9 - 1,0 м				
	-* горизонтальные завершения поручня	≥ 0,3 м				
	- не травмирующие окончания	наличие				
	Длина горизонтальной площадки прямого пандуса	> 1,5 м				
	Разворотные площадки:					
	- при въезде на пандус наверху	> 1,5 x 1,5 м				
	- промежуточная (при высоте пандуса более 0,8 м)	> 1,5 x 1,5 м				
	- при въезде на пандус внизу	> 1,5 x 1,5 м				
	Колесоотбойники высотой не менее 0,1 м по продольным открытым краям маршей и на горизонтальных площадках	наличие	нет			

2.ВХОДНАЯ ГРУППА (для доступа в зону оказания услуги)

№ помещений по плану БТИ	Наименование элементов объекта	Норматив доступности, установленный для инвалидов	Фактическая величина, наличие	Категория для которых установлен норматив		
1	2	3	4	5	6	7

	Крыльцо или входная площадка					
	Высота площадки	справочно	0,015 м	О, С, У,		
	Габариты площадки без пандуса: ширина X глубина	≥1,4 x 2 м или 1,5 x 1,85 м	2,4*2,25	О, С, У,		
	Габариты площадки с пандусом: ширина X глубина	≥2,2 x 2,2 м		О, С, У, К		
	Поручни (ограждение) при высоте площадки более 45 см (за исключением площадок с трехсторонними лестницами)	наличие	есть	О, С, У, К		
	*Навес	наличие	есть	О, С, У, К		
	Водоотвод (решетка или уклон к открытой стороне площадки, навес)	наличие	есть	О, С, У, К		
	Информация об объекте	наличие	есть	О, У, К		
	Лестница наружная	наличие	есть			
	Нескользящее покрытие	наличие	есть	О, С, У, К		
	Расстояние до кромки ступени перед маршем вверху и внизу тактильной полосы О, С, У, К	0,6 м	-			
	Ширина тактильной полосы перед лестничным маршем	0,3-0,5 м	0,3 м			
	*Контрастная маркировка крайних ступеней	наличие	нет	С,Г	нанести	
	*Бортики по боковым краям ступеней, не примыкающие к стенам, высотой не менее 0,02 м	наличие	нет	О, С, У, К	установка	
	Поручни с двух сторон	наличие	есть	О, С, У, К		

- на высоте	0,9 м	1,0 м.	О, С, У, К		
- *горизонтальные завершения поручня	≥ 0,3 м	0,25 м.	О, С, У, К		
- не травмирующие окончания поручней	наличие	есть	О, С, У, К		
*Разделительные поручни при ширине марша ≥ 4 м	наличие	есть	О, С, У, К		
Пандус наружный	наличие	есть	К		
Ширина марша	≥ 1,0 м	1.28 м.	К		
Угол уклона	≤ 5 °	5 °	К		
Высота подъема одного марша (максимальная)	≤ 0,8 м	0.13м	К		
*Колесоотбойники по продольным краям маршей высотой не менее 0,05 м	наличие	нет	К	установка	
Разворотные площадки:			К		
- при въезде на пандус	≥ 1,5 x 1,5 м	1.28x1.28 м	К		
-промежуточная прямая (при высоте пандуса более 0,8 м)	≥ 1,5	1.28 м	К		
-промежуточная с поворотом направления движения	≥ 1,5 x 1,5 м	1.28 м	К		
Поручни с двух сторон:	наличие	есть	К		
- расстояние между поручнями	0,9-1,0 м		К		
- на высоте (нижний поручень)	0,7 м		К		
- *на высоте (верхний поручень)	0,9 м		К		
- *горизонтальные завершения поручней	≥ 0,3 м		К		
- не травмирующие окончания	наличие	есть	К		
Нескользкое покрытие	наличие	есть	К		
Наружный подъемник (при отсутствии пандуса)	наличие	нет	К	Не требуется	

	вертикальный (В), наклонный (Н)					
	*Звуковой маяк у входа	наличие	нет	С, Г	установка	
	Тамбур			О, С, У, К		
	Габариты: глубина X ширина	$\geq 2,3 \times 1,5$ м При реконструкц ии (1,5 -1, 8) x 2 м	2,7*1,65	О, С, У, К		
	Двери распашные (Р), автоматические раздвижные (А)	наличие	распашные	О, С, У, К		
	- ширина дверного проема в свету	$\geq 1,2$ м, при реконструкц ии $\geq 0,9$ м	1,35м.	О, С, У, К		
	- высота порога наружного, внутреннего	<u>Каждого элемента</u> \leq 0,014 м, общая высота \leq 0,028 м	Нар. 0,04 м Внут. 0,04 м.	О, С, У, К		

3. ПУТИ ДВИЖЕНИЯ НА ОБЪЕКТЕ (для доступа в зону оказания услуги)

№ помещений по плану БТИ	Наименование элементов объекта	Норматив доступности, установленный для инвалидов	Фактическая величина, наличие	Категория для которых установлен норматив	Рекомендуемые мероприятия по адаптации: установка, создание, ремонт, замена, реконструкция	Примечание
1	2	3	4	5	6	7
	Лестница на уровень 1-го этажа		нет		Не требуется	
	*Контрастная маркировка крайних ступеней	наличие	нет	С		
	Бортики по боковым краям ступеней, не примыкающие к стенам, высотой не менее 0,02 м	наличие	нет	О, С, У, К		
	Поручни с двух сторон	наличие		О, С, У, К		

- на высоте	0,9 м		О, С, У, К		
- *горизонтальные завершения поручня	$\geq 0,3$ м		О, С, У, К		
- не травмирующее окончание	наличие		О, С, У, К		
Пандус внутренний к лестнице на уровень 1-го этажа		нет		Не требуется	
Ширина марша	$\geq 1,0$ м	-	К		
Угол уклона	$\leq 5^\circ$	-	К		
*Колесоотбойники по продольным краям маршей высотой не менее 0,05 м	наличие	-	К		
Разворотные площадки внизу,верху	$\geq 1,5 \times 1,5$ м	-	К		
Поручни с двух сторон:	наличие	-	К, О		
- на высоте (нижний поручень)	0,7 м	-	К		
- *на высоте (верхний поручень)	0,9 м	-	О		
- *горизонтальные завершения поручня	$\geq 0,3$ м	-	К		
- не травмирующие окончания	наличие	-	К, О		
Пандус переносной (при отсутствии стационарного)	наличие	нет	К		
Подъемник для инвалидов (при отсутствии пандуса):				Не требуется	
- стационарный	наличие		К, О		
- мобильный	наличие	нет	К, О		
Коридоры/холлы					
Ширина полосы движения	$\geq 1,2$ м	1,7 м	К		
Разворотные площадки	$\geq 1,5 \times 1,5$ м	1,7*3,2	К		
Контрольно-пропускные устройства и турникеты шириной в свету	$\geq 1,0$ м	нет	К,О	Не требуются	

Указатели направления движения, входа, выхода	наличие	есть	К, Г, С		
*Пиктограммы (доступность, вход, выход)	наличие	нет	К, Г, С	установка	
*Речевые информаторы и маяки	наличие	нет	С, Г	установка	
*Экраны, текстовые табло для дублирования звуковой информации	наличие	нет	Г	установка	
*Аудиовизуальные информационно-справочные системы	наличие	нет	Г	установка	
*Тактильная схема	наличие	нет	С, Г	создание	
*Место отдыха и ожидания (не реже, чем через 25 м):	наличие	нет	К, О, С, Г	создание	
- для лиц с нарушениями ОДА (О): глубина зоны сидения не менее 1,2 м	≥ 1 на этаж	-	О		
- для колясочников: глубина 1,5 м, ширина 0,9 м	≥ 1 на этаж	-	К		
Навесное оборудование , выступ в зону движения	$\leq 0,1$ м	-	О, С, У, К	Не требуется	
*Рифленая и/или контрастно окрашенная полоса на участках пола перед поворотом и дверями, ширина	0,6 м	-	С	нанесение	
Лестница, перепады высот на этажах (в коридорах)		нет			
*Бортики по боковым краям ступеней, не примыкающие к стенам, высотой не менее 0,02 м	наличие	-	О, С		
Контрастная	наличие	нет	С	нанесение	

маркировка						
Поручни с двух сторон на лестнице	наличие	нет		О	установка	
- на высоте	0,9 м	-		О		
- *горизонтальные завершения поручней	наличие	-		О		
Пандус внутренний на этаже		нет			установка	
Ширина марша	≥ 1,0 м	-		К		
Угол уклона	≤ 5 °	-		К		
*Колесоотбойники по продольным краям маршей высотой не менее 0,05 м	наличие	-		К		
Разворотные площадки внизу,верху	≥ 1,5 x 1,5 м	-		К		
Поручни с двух сторон:	наличие	-		К, О		
- на высоте (нижний поручень)	0,7 м	-		К		
- *на высоте (верхний поручень)	0,9 м	-		О		
Лестница межэтажная (в зону оказания услуги)						
*Рельефная (тактильная) полоса перед маршем вверх и вниз (ширина 0,3 м)	0,6 м	нет		С	нанесение	
Ширина тактильной полосы перед лестничным маршем	0,3-0,5 м	нет		С	нанесение	
Контрастная маркировка крайних ступеней	наличие	нет		С	нанесение	
*Бортики по боковым краям ступеней, не примыкающие к стенам, высотой не менее 0,02 м	наличие	нет		О, С	установка	
Поручни непрерывные с двух сторон:	наличие	Перила с одной стороны		О, С	Установка с одной стороны	
- на высоте	0,9 м	1,2 м.		О, С		
- *горизонтальные	≥ 0,3 м	0,4 м.		О, С		

	завершения поручня вверху, внизу					
	- не травмирующие окончания	наличие	Есть	О, С		
	- *указатели номера этажа на поручне тактильные	наличие	нет	С	нанесение	
	Лестница № (вкладка при наличии других лестниц)					
	Лифт пассажирский	наличие	нет			
	Кабина:		-			
	- габариты (глубина x ширина)	При новом строительстве $\geq 1,5 \times 1,7$ м для действующих объектов $\geq 1,1 \times 1,4$	-	К		
	- ширина дверного проема	при новом строительстве $\geq 0,95$ м для действующих объектов $\geq 0,8$ м	-	К		
	-* Поручни	наличие	-	О		
	*Световая и звуковая информация в кабине о движении лифта	наличие	-	Г, С		
	*Знак доступности	наличие	-	К		
	*Указатели номера этажа напротив лифта	наличие	-	К, Г		

4. ЗОНА ОКАЗАНИЯ УСЛУГИ (в зависимости от сферы деятельности)

№ пом еще ний по пла ну БТ И	Наименование элементов объекта	Норматив доступности, установленный для инвалидов	Фактическая величина, наличие	Категория для которых установлен норматив	Рекомендуем ые мероприятия по адаптации: установка, создание, ремонт, замена, реконструкции	Примеч ание
--	-----------------------------------	--	-------------------------------------	--	---	----------------

					я	
1	2	3	4	5	6	7
	Обслуживание через окно/прилавок					
	*Высота рабочей поверхности	0,8 – 1,1 м		К		
	Габариты зоны обслуживания (глубина)	≥ 1,2 м		К		
Вкладка при необходимости описания нескольких окон/прилавков						
	Обслуживание в кабинете 1 этажа					
	Ширина проема двери в свету:	≥ 0,9 м	0,9 м	К		
	*Высота порога	отсутствие	0,05 м	К, О	демонтаж	
	*Информация тактильная	наличие	нет	С	нанесение	
	Информация визуальная контрастная:	наличие	нет	К, О, С, Г	создание	
	-* размещение на высоте	≤ 1,8 м	-	К		
	-*высота прописных букв	≥ 0,025 м	-	С		
	Габариты зоны сидения-глубина	≥ 1,2 м	-	О		
	Зона для кресла-коляски	≥ 1,5 х 1,5 м	-	К	создание	
	Стол с высотой рабочей поверхности	0,7 - 0,8 м	-	К, О		
Вкладка при необходимости описания нескольких кабинетов						
	Обслуживание в кабинете 2этажа					
	Ширина проема двери в свету:	≥ 0,9 м	0,9 м	К		
	*Высота порога	отсутствие	отсутствие	К, О		
	*Информация тактильная	наличие	нет	С	нанесение	
	Информация визуальная контрастная:	наличие	нет	К, О, С, Г	создание	
	-* размещение на высоте	≤ 1,8 м	-	К		
	-*высота прописных букв	≥ 0,025 м	-	С		
	Габариты зоны сидения-глубина	≥ 1,2 м	-	О		

	Зона для кресла-коляски	$\geq 1,5 \times 1,5 \text{ м}$	нет	К	создание	
	Стол с высотой рабочей поверхности	$0,7 - 0,8 \text{ м}$	-	К, О		
Обслуживание с перемещением №						
	Ширина полосы движения по зоне обслуживания	$\geq 1,2 \text{ м}$	1,7 м	К		
	*Высота оборудования для посетителей (стеллаж, прилавок, витрина, художественный объект и т.п.)	$0,8 - 1,1 \text{ м}$	нет	К	Не требуется	
Вкладка при необходимости описания нескольких маршрутов						
	Кабина индивидуального обслуживания № (примерочная, переговорная, кабина телефона и др.)		нет			
	Ширина x глубина	$1,5 \times 1,5 \text{ м}$	-	К		
	*Место для сидения	наличие	-	О		
	*Крючки для костылей (на высоте 120 см с выступом 12 см)	наличие	-	О		
Вкладка при необходимости описания нескольких кабин						
	Зал (с фиксированными местами зрительный, читальный, ожидания и пр. вместимостью более 50 мест)		нет			
	Доля мест для колясочников	$\geq 2 \% 1\%$		К		
	Ширина прохода к месту для инвалида на кресле-коляске	$\geq 1,2 \text{ м}$		К		
	Доля мест для лиц, с нарушением слуха	≥ 2		Г		
Вкладка при необходимости описания нескольких залов						
	Специализированная зона обслуживания инвалидов-колясочников	наличие	нет	К		

5. САНИТАРНО-БЫТОВЫЕ ПОМЕЩЕНИЯ

№ помещени й по плану БТИ	Наименование элементов объекта	Норматив доступности, установленный для инвалидов	Фактическая величина, наличие	Категория для которых установлен норматив	Рекомендуемые мероприятия по адаптации: установка, создание, ремонт, замена, реконструкция	Примечание
1	2	3	4	5	6	7
	Санузел для посетителей	наличие	есть	Г,С,О,К		
	Санузел для инвалидов		есть	Г,С,О,К		
	Знак доступности помещения	наличие	нет	К	создание	
	Тактильная маркировка санузла	наличие	нет	С	нанесение	
	Ширина дверного проема	≥ 0,9 м	1.0 м	К, О		
	Направление открывания дверей	наружное	наружное	К		
	Кабины для инвалидов:					
	- количество кабин	> 1 шт.	нет	К, О	создание	
	- ширина дверного проема	≥ 0,9 м	-	К, О		
	- габариты (минимальная глубина)	≥ 1,8 м	-	К, О, С		
	- габариты (минимальная ширина)	≥ 1,65 м	-	К, О, С		
	Опорные поручни	наличие	есть	К, О		
	в т.ч. откидные	наличие	есть	К		
	Зона для		1,63 x 1,5 м.	К		

	кресла-коляски рядом с унитазом (ширина x глубина)	$\geq 0,75 \times 1,2$ м				
	• крючки для костылей (на высоте 120 см с выступом 12 см)	наличие	нет	О	установка	
	Раковина:					
	- зоны у раковины для кресла-коляски (глубина x ширина)	$\geq 1,30 \times 0,85$ м	1,63 x 1,5 м.	К		
	- *высота раковины	0,75 – 0,85 м	0,8 м	К, О		
	- опорный поручень	наличие	есть	О		
	Писсуар на высоте от пола	$\leq 0,4$ м или вертикальной формы	нет	К		
	Душевые					
	Габариты поддона (поверхности с трапом) в душевой	$\geq 0,9 \times 1,5$ м	-	К, О		
	*Размеры сиденья душевой кабины: глубина x длина	$\geq 0,48 \times 0,85$ м	-	К, О		
	Система тревожной сигнализации	наличие	есть	К, О, С		
Вкладка при необходимости описания нескольких туалетных комнат или душевых						

6. СРЕДСТВА ИНФОРМАЦИИ И ТЕЛЕКОММУНИКАЦИИ НА ОБЪЕКТЕ

№ помещени й по	Наименование элементов объекта	Норматив доступности, установленный для инвалидов	Фактическая величина, наличие	Категория для которых установлен норматив	Рекомендуе мые мероприят ия по	Примечан ие
--------------------	-----------------------------------	--	-------------------------------------	--	---	----------------

плану БТИ					адаптации: установка, создание, ремонт, замена, реконструк ция	
1	2	3	4	5	6	7
	Визуальные средства информации о предоставлении услуги	наличие	есть	К, О, Г,		
	Надписи:	наличие	есть	К, О, Г,		
	размещение на высоте	$\geq 1,5$ м и $\leq 4,5$ м	От 0,65 м. до 1,6 м.	К, О, Г,		
	высота прописных букв	$\geq 0,075$ м	0,078 м.	К, О, Г,		
	освещенность	наличие	есть	К, О, Г,		
	Указатели, пиктограммы	наличие	нет	К, О, Г, С	создание	
	размещение на высоте	1,3 – 1,4 м	-	К, О, Г, С		
	высота прописных букв	$\geq 0,075$ м	-	К, О, Г, С		
	освещенность	наличие	-	К, О, Г, С		
	Тактильные средства информации о предоставлении услуги с цифрами, буквами по Брайлю	наличие	нет	С	создание	
	высота размещения	1,3 – 1,4 м		С		
	маркировка кабинетов приема со стороны ручки	наличие	нет	С	создание	
	на кнопках управления лифта	наличие		С		
	на кабинах санитарно-бытовых помещений	наличие	нет	С	установка	
	Текстофоны (текстовые телефоны) Текстовые средства связи, в т.ч. с бегущей строкой», факсимильные аппараты	Наличие (не менее 1шт)	нет	Г	установка	
	Телефоны с усилителем звука и увеличенными тактильными	Наличие (не менее 1шт)	нет	С, Г	установка	

	клавишами					
	Таксофон:с автоматическим перемещением аппарата по высоте (АВ)	наличие	нет	К	установка	
	Речевые информаторы и маяки	наличие	нет	С	установка	
	Звуковой маяк у входа (динамик с радиотрансляцией) с зоной слышимости до 5м	наличие	нет	С	установка	
	Световые текстовые табло для вывода оперативной операции	наличие	нет	Г, С	установка	
	Малогабаритные аудиовизуальные информационно-справочные системы	наличие	нет	К, С, О, Г	установка	
	*Индукционная система	наличие	нет	Г	установка	

7. ВЫВОДЫ

1. Территория, прилегающая к объекту -вход на территорию - отсутствует информация об объекте, путь к главному входу в здание – отсутствуют: указатели направления движения, тактильная полоса перед лестницей, место отдыха.
- 2 Входная группа -.крыльцо – отсутствует контрастная маркировка крайних ступеней.
3. Пути движения на объекте – в коридорах, холле отсутствует пиктограмма «вход», речевые информаторы и маяки, аудиовизуальные информационно-справочные системы, тактильная схема, место отдыха и ожидания, рифленая полоса перед поворотом и дверями, опорные устройства, контрастная маркировка дверных проемов, на межэтажной лестнице нет тактильной полосы перед маршем вниз и вверх, нет контрастной маркировки ступеней, нет бортиков по краям ступеней, нет поручня с одной стороны, отсутствуют цифровые контрастные обозначения этажа и указатели номера этажа на поручне тактильные.
4. Зона оказания услуги – в кабинетах нет тактильной и визуальной контрастной информации, зоны для кресла-коляски.
5. Санитарно-бытовые помещения – частично соответствуют специальным требованиям для отдельных категорий инвалидов.
6. Средства информации и телекоммуникации – отсутствуют тактильные средства информации о предоставлении услуги с цифрами, буквами по Брайлю, текстфоны с усилителем звука и увеличенными тактильными клавишами, таксофон с автоматическим перемещением аппарата по высоте, речевые информаторы и маяки, звуковой маяк у входа, световое табло для ввода информации, малогабаритные аудиовизуальные информационно-справочные системы, индукционные системы. В результате обследования установлено, что для обеспечения условий доступности для инвалидов необходимо привести в соответствие с нормативными документами (СП 35-103-2001. Общественные здания и сооружения, доступные маломобильным посетителям, Приказ Министерства образования и науки РФ от

09 ноября 2015г. №1309)

Приложения

Приложение №1

К Акту обследования к паспорту доступности от « 03 » февраля 2021г. № 3

Результаты обследования:

1. Территории, прилегающей к зданию (участка)
структурного подразделения детский сад «Золотой ключик» с.Подстепки муниципального
района Ставропольский Самарской области

Самарская область, муниципальный район Ставропольский, с.п. Подстепки, село
Подстепки, ул.40 лет Победы, д.14-А

№ п/ п	Наименование функционально-планировочного элемента	Наличие элемента			Выявленные нарушения и замечания		Работы по адаптации объектов	
		Есть/нет	№ на плане	№ фото	Содержание	Категория инвалида	Содержание	Виды работ
1	Вход на территорию	Есть	б/н	№1	Отсутствует информация об объекте	К,О,С,Г	Установить информационную табличку	Работы в рамках текущего ремонта по мере выделения средств
2	Путь к главному входу	есть	б/н	№2	Отсутствуют указатели направления движения	К,Г	Установить указатели	Работы в рамках текущего ремонта по мере выделения средств

Фото №1 Вход на территорию



Фото №2 Путь к главному входу



Результаты обследования:

2. Входная группа структурного подразделения детский сад «Золотой ключик»
с.Подстепки муниципального района Ставропольский Самарской области

Самарская область, муниципальный район Ставропольский, с.п. Подстепки, село
Подстепки, ул.40 лет Победы, д.14-А

№ п/п	Наименование функционально-планировочного элемента	Наличие элемента			Выявленные нарушения и замечания		Работы по адаптации объектов	
		Есть / нет	№ на плане	№ фото	Содержание	Категория инвалида	Содержание	Виды работ
1	Навес	есть	б/н	№3		К,О		
2	Водоотвод	есть	б\н	№3		К,О,С		
3	Крыльцо	есть	б/н	№3		К		
4	Лестница наружная	есть	б/н	№3		О,С	Нанести контрастную маркировку	Работы в рамках текущего ремонта по мере выделения средств
5	Пандус наружный	есть	б\н	№4		К, О,С,Г		
6	Звуковой маяк у входа	есть	б\н	№5		С, Г	Установка светового маяка у входа	Работы в рамках текущего ремонта по мере выделения средств


Фото №3 Навес, водоотвод, крыльцо, лестница наружная



Фото №4 Пандус наружный



Фото № 5 Звуковой маяк у входа



Результаты обследования:

1. Пути движения на объекте
 структурного подразделения детский сад «Золотой ключик» с.Подстепки муниципального района Ставропольский Самарской области

Самарская область, муниципальный район Ставропольский, с.п. Подстепки, село Подстепки, ул.40 лет Победы, д.14-А

№ п/п	Наименование функционально-планировочного элемента	Наличие элемента			Выявленные нарушения и замечания		Работы по адаптации объектов	
		Есть / нет	№ на плане	№ фото	Содержание	Категория инвалида	Содержание	Виды работ
1	Пандус внутренний	нет			Подъемник для инвалидов	К	Приобретение мобильного подъемника для инвалидов	Работы в рамках текущего ремонта по мере выделения средств
2	Коридоры холл	есть есть	б/н № №,	№ 6, 7	Отсутствуют пиктограммы Отсутствуют речевые информаторы и маяки Отсутствуют экраны, текстовые табло для дублирования звуковой информации Отсутствуют аудиовизуальные информационно-справочные системы Отсутствуют	К,Г С Г Г С С	Установка пиктограмм Монтаж речевых информаторов и маяков Установка экранов, текстовых табло для дублирования звуковой информации Установка аудиовизуальных информационно-справочных систем Установка	Работы в рамках текущего ремонта по мере выделения средств

					ют тактильные схемы Отсутствует рифленая полоса на полу перед поворотом дверями Отсутствуют опорные устройства	О,С	тактильных схем Нанесение рифленой полосы на полу перед поворотом дверями Установка опорных устройств	
3	Лестница межэтажная	есть	б/н	№8	Отсутствует тактильная полоса перед маршем внизу и вверху Отсутствует контрастная маркировка крайних ступеней Отсутствуют бортики по боковым краям ступеней Отсутствуют поручни с двух сторон Отсутствуют цифровые контрастные обозначения этажа Отсутствуют указатели этажа на поручнях	С С О,С О,С С С	Нанесение тактильной полосы перед маршем внизу и вверху Нанесение контрастной маркировка крайних ступеней Установка бортиков по боковым краям ступеней Установка поручней с одной стороны Нанесение цифровых контрастных обозначений этажа Нанесение указателей этажа на поручни	Работы в рамках текущего ремонта по мере выделения средств

Фото № 6 Коридор



Фото №8 Лестница межэтажная




Фото № 7 Холл



Результаты обследования:

2. Зона оказания услуги

структурного подразделения детский сад «Золотой ключик» с.Подстепки муниципального района Ставропольский Самарской областиСамарская область, муниципальный район Ставропольский, с.п. Подстепки, село Подстепки, ул.40 лет Победы, д.14-А

№ п/п	Наименование функционально-планировочного элемента	Наличие элемента			Выявленные нарушения и замечания		Работы по адаптации объектов	
		Есть / нет	№ на плане	№ фото	Содержание	Категория инвалида	Содержание	Виды работ
1	Кабинет	есть	33,1	№ 9, 10	Отсутствует тактильная информация Отсутствует информация визуальная контрастная Отсутствует зона для кресла-коляски	С К,О,С, Г К	Установить тактильную информацию Установить визуальную контрастную информацию Выделить зону для кресла-коляски	Работы в рамках текущего ремонта по мере выделения средств

Фото № 9 Кабинет



Фото №10 Кабинет



Результаты обследования:

3. Санитарно-бытовые помещения

структурного подразделения детский сад «Золотой ключик» с.Подстепки муниципального района Ставропольский Самарской области

Самарская область, муниципальный район Ставропольский, с.п. Подстепки, село Подстепки, ул.40 лет Победы, д.14-А

№ п/п	Наименование функционально-планировочного элемента	Наличие элемента			Выявленные нарушения и замечания		Работы по адаптации объектов	
		Есть / нет	№ на плане	№ фото	Содержание	Категория инвалидов	Содержание	Виды работ
1	Санузел для инвалидов	есть	№	№ 11, 12	Не соответствует социальным требованиям для отдельных категорий инвалидов	К,О.С	Привести в соответствие	Работы в рамках текущего ремонта по мере выделения средств
2	Бытовая (гардеробная)	нет					Привести в соответствие	Работы в рамках текущего ремонта по мере выделения средств

Фото № 11 Санузел



Фото №12 Санузел



Результаты обследования:

4. Средства информации и телекоммуникации

структурного подразделения детский сад «Золотой ключик» с.Подстепки муниципального района Ставропольский Самарской областиСамарская область, муниципальный район Ставропольский, с.п. Подстепки, село Подстепки, ул.40 лет Победы, д.14-А

№ п/п	Наименование функционально-планировочного элемента	Наличие элемента			Выявленные нарушения и замечания		Работы по адаптации объектов	
		Есть / нет	№ на плане	№ фото	Содержание	Категория инвалида	Содержание	Виды работ
1	Визуальные средства	нет	б/н	№ 13 - 19	Отсутствуют символы доступности (визуальная разметка) внутри здания и на прилегающей территории; Отсутствуют различные освещаемые указатели в виде символов и пиктограмм с использованием яркого цвета контрастного по отношению к фоновой поверхности	К,О,Г, С,У	Нанести символы доступности (визуальную разметку) в соответствии с требованиями	Работы в рамках текущего ремонта по мере выделения средств
2	Акустические средства	нет		№20	Отсутствуют зоны обслуживания инвалидов по слуху; Звуковые маяки при входах, пересечениях путей движения	С,Г	Оборудовать все функциональные зоны переносными индукционными системами; Установить звуковые	Работы в рамках текущего ремонта по мере выделения средств

						маяки при входах, пересечениях путей движения	
3	Тактильные средства	нет			Отсутствуют тактильные средства получения информации. Перед дверями, поворотами и лестницей нет тактильной и/или предупреждающей полосы. - отсутствуют рельефные поэтажные планы на лестничных площадках, в коридорах, вестибюлях; - отсутствуют направляющие поручни в коридорах с рельефными обозначениями на них; - отсутствует изменяемый тип покрытия пола (по фактуре, по цвету) перед препятствиями и местом изменения направления движения (входами, подъёмами, лестницами, поворотами коридоров).	Привести информационные таблички о помещениях и специалистах в соответствие требованиями .	Работы в рамках текущего ремонта по мере выделения средств
	ОБЩИЕ требования к зоне				Системы средств информации и сигнализации об опасности должны быть		

				<p>комплексными для всех категорий инвалидов (визуальными, звуковыми и тактильными) и соответствовать ГОСТ.</p>			
--	--	--	--	---	--	--	--



Фото № 13 Визуальные средства путей эвакуации



Фото №14 Визуальные средства путей эвакуации



Фото №15 Визуальные средства путей эвакуации



Фото №16 Визуальные средства путей эвакуации

Фото № 17 План эвакуации 1 этажа



Фото № 18 План эвакуации 2 этажа



Фото № 19 План эвакуации 3 этажа



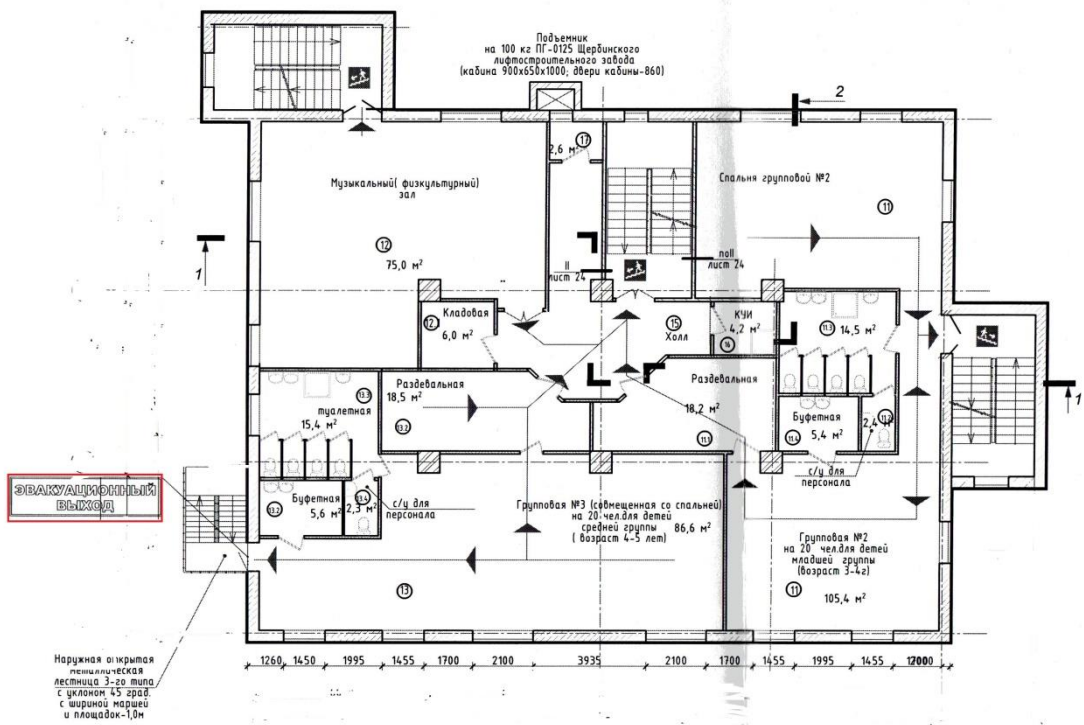
Фото № 20 Акустические средства оповещения



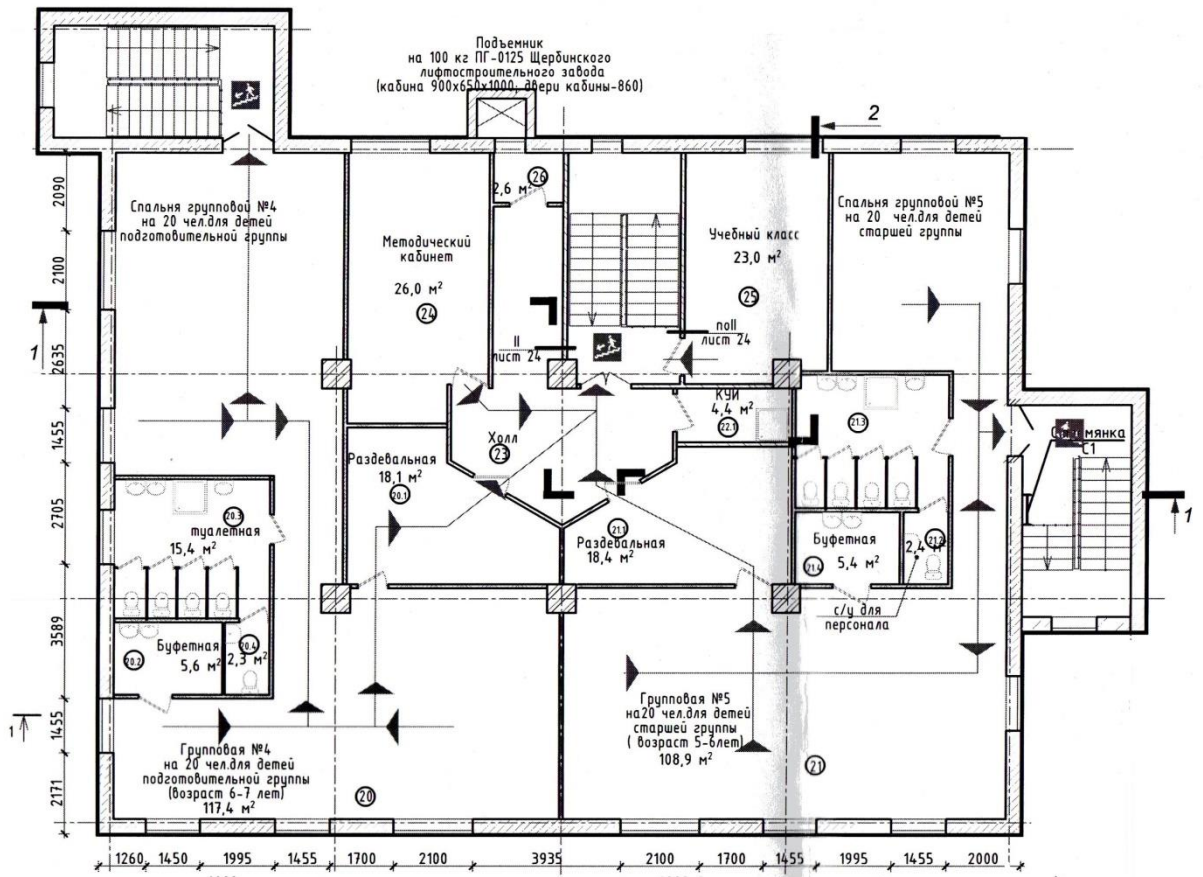
5. Заключение по структурно – функциональной зоне;
структурного подразделения детский сад «Золотой ключик» с.Подстепки муниципального района Ставропольский Самарской области

Самарская область, муниципальный район Ставропольский, с.п. Подстепки, село Подстепки, ул.40 лет Победы, д.14-А

Наименование структурно-функциональной зоны	Состояние доступности	Приложение		Работы по адаптации (виды работ)
		№ на плане	№ фото	
Территория, прилегающая к зданию	ДУ	б/н		Индивидуальное решение с ТСП
Вход (входы) в здание	ДУ	б/н		Индивидуальное решение с ТСП
Путь(пути) движения внутри здания (в том числе пути эвакуации)	ДУ	б/н		Индивидуальное решение с ТСП
Зона целевого назначения (целевого посещения объекта)	ДУ	16		Индивидуальное решение с ТСП
Санитарно-гигиенические помещения	ДУ	37		Индивидуальное решение с ТСП
Система информации на объекте (во всех зонах)	ВНД	б/н		Индивидуальное решение с ТСП
Все зоны и участки	ДУ			Индивидуальное решение с ТСП



План 3 этажа



Адресная программа (план) адаптации объектов социальной инфраструктуры и обеспечения доступности услуг для инвалидов и других маломобильных групп населения на территории ГБОУ СОШ с.Подстепки на 2021-2030 год

№ п/п	Наименование объекта и название организации, расположенной на объекте	Адрес объекта	№ паспорта Доступности объекта	Плановые работы		Ожидаемый результат (по состоянию доступности)	Финансирование		Ответственный исполнитель, соисполнители	Дата текущего контроля
				Содержание работ	Вид работ		Объем, тыс.руб.	Источник		
1	государственное бюджетное общеобразовательное учреждение Самарской области средняя общеобразовательная школа с.Подстепки муниципального района Ставропольский, сельское поселение Подстепки, село Подстепки, ул.40 лет Победы д.14-А	445143, Самарская область, муниципальный район Ставропольский, сельское поселение Подстепки, село Подстепки, ул.40 лет Победы д.14-А	Территория, прилегающая к зданию (участок)	Текущий ремонт, ТСР, организационные мероприятия		ДУ			Заведующий хозяйством	2025
			Вход (входы) в здание	Текущий ремонт, ТСР, организационные мероприятия		ДУ			Заведующий хозяйством	2025
			Путь (пути) движения внутри здания (в том числе пути эвакуации)	Текущий и капитальный ремонт, ТСР, организационные мероприятия		ДУ			Заведующий хозяйством	2025
			Зона целевого назначения	Текущий ремонт, ТСР,		ДУ			Заведующий хозяйством	2025


			здания (целевого посещения объекта)	организационные мероприятия						
			Санитарно-гигиенические помещения	Текущий ремонт, ТСР, организационные мероприятия		ДУ			Заведующий хозяйством	2025
			Система информации на объекте (на всех зонах)	Текущий ремонт, ТСР, организационные мероприятия		ВНД			Заведующий хозяйством	2025

Представители рабочей группы

Представитель организации, эксплуатирующей объект

Начальник отдела архитектуры и градостроительства администрации муниципального района Ставропольский Самарской области

Директор ГБОУ СОШ с.Подстепки

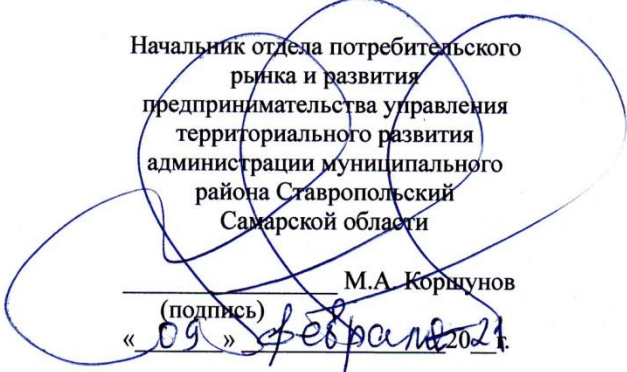

 В.В. Горшунова
 (подпись)


 И.Н.Тюрников
 (Ф.И.О.)

« 03 » 02 2021.


« 03 февраля 2021.

Начальник отдела потребительского рынка и развития предпринимательства управления территориального развития администрации муниципального района Ставропольский Самарской области



 М.А. Коршунов
 (подпись)

« 09 » февраля 2021.


Заместитель Главы муниципального
района Ставропольский
Самарской области по имуществу и
архитектуре – руководитель
«Комитета по управлению
муниципальным имуществом
администрации муниципального
района Ставропольский
Самарской области»


_____ А.В. Лысенков
(подпись)
« 24 » 03 2024 г.


Начальник отдела строительства и
реконструкции управления
строительства и ЖКХ
администрации муниципального
района Ставропольский Самарской
области


_____ В.В. Любимов
(подпись)
« 15.02 » 2024 г.

Руководитель МКУ Управление
культуры и молодежной
политики муниципального района
Ставропольский
Самарской области


_____ Л.К.
Пастухова
(подпись)
« _____ »
15.02 2024 г.

Руководитель управления
социального развития
администрации муниципального
района Ставропольский Самарской
области


_____ Е.А.
Шепилова
(подпись)
« 18 » 02 2024 г.

*Принятые сокращения категорий лиц с ограничениями жизнедеятельности (в соответствии со сводом правил «СНиП 35-01-2001 «Доступность зданий и сооружений для маломобильных групп населения» (СП 59.13330.2012), утвержденным приказом Минрегиона России от 27.12.2011 № 605):

Г – люди, не имеющие ограничений по мобильности, в том числе с дефектами слуха;

С– немощные люди, мобильность которых снижена из-за старения организма (инвалиды по старости); инвалиды на протезах; инвалиды с недостатками зрения, пользующиеся белой тростью; люди с психическими отклонениями;

О – инвалиды, использующие при движении дополнительные опоры (костыли, палки);

К– инвалиды, передвигающиеся на креслах-колясках, приводимых в движение вручную.

**Мероприятия, рекомендованные сводом правил «СНиП 35-01-2001 «Доступность зданий и сооружений для маломобильных групп населения» (СП 59.13330.2012), утвержденным приказом Минрегиона России от 27.12.2011 № 605.