

«СОГЛАСОВАНО»
Глава сельского поселения
Подстепки
м.р. Ставропольский
А.Ю.Марьянов/



«__» _____ 2023г.


«УТВЕРЖДАЮ»
И.О. директора ГБОУ СОШ
с.Подстепки



А.Е.Семенов/

_____ 2023г.

Начальник ОГИБДД
О МВД России
по Ставропольскому району
подполковник полиции
/А.Н.Ефанов//



«__» _____ 2023г.

«СОГЛАСОВАНО»
Руководитель Центрального управления
Министерства образования и науки
Самарской области



_____ /А.Н.Двирник/

«__» _____ 2023г.

ПАСПОРТ

дорожной безопасности образовательной организации
ГБОУ СОШ с. Подстепки
муниципального района Ставропольский Самарской области

2023 год

Общие сведения

государственное бюджетное образовательное учреждение Самарской области
средняя общеобразовательная школа с.Подстепки муниципального района
Ставропольский Самарской области

(наименование ОУ)

Тип ОУ: общеобразовательное учреждение

Юридический адрес: 445140, Российская Федерация, Самарская область,
муниципальный район Ставропольский, сельское поселение Подстепк, село
Подстепки, ул. Набережная д. 71- А;

Фактический адрес: 445140, Российская Федерация, Самарская область,
муниципальный район Ставропольский, сельское поселение Подстепк, село
Подстепки, ул. Набережная д. 71- А;

Руководители ОУ:

И.о. директора: Александр Евгеньевич Семенов тел.: 23-11-42

Заместитель директора по УВР: Наталья Юрьевна Тюрникова тел.: 23-11-42

Заместитель директора по ВР: Тюрников Игорь Николаевич тел.: 23-11-42

Ответственные работники муниципального органа образования: _____

Ответственные от Госавтоинспекции: Роженко Наталья Александровна тел.:
89276190011

Ответственные работники за мероприятия по профилактики детского травматизма:
педагог Людмила Викторовна Гаврикова тел.: 23-11-42

Руководитель или ответственный работник дорожно-эксплуатационной
организации, осуществляющей содержание УДС: глава с. п. Подстепки –
А.Ю.Марьянов

Руководитель или ответственный работник дорожно-эксплуатационной
организации, осуществляющей содержание ТСОДД: глава сельского поселения
А.Ю.Марьянов

Количество учащихся: 977 человек

Наличие уголка по БДД: _____ имеется

Наличие класса по БДД: _____

Наличие автогородка (площадки) по БДД: _____

Наличие автобуса в ОУ: _____ имеется

Время занятий в ОУ:

начальная школа

1-ая смена: с 08.00 до 12.50

2-ая смена: с 13.00 до 18.00

Средняя школа:

1-ая смена: с 08.00 до 12.50

2-ая смена: с 13.30 до 19:30

Телефоны оперативных служб:

МЧС: 112

Полиция: 02

Скорая помощь: 03

Содержание

- I. План-схемы образовательной организации.
 1. Район расположения образовательной организации, пути движения транспортных средств и детей (обучающихся).
 2. Организация дорожного движения в непосредственной близости от образовательной организации с размещением соответствующих технических средств организации дорожного движения, маршруты движения детей и расположение парковочных мест
 3. Пути движения транспортных средств к местам разгрузки/погрузки и рекомендуемые безопасные пути передвижения детей по территории.

- II. Информация об обеспечении безопасности перевозок детей специальным транспортным средством (автобусом).
 1. Общие сведения.
 2. Маршрут движения автобуса образовательной организации.
 3. Безопасное расположение остановки автобуса у образовательной организации.

I. План-схемы образовательной организации.

1. Район расположения образовательной организации, пути движения транспортных средств и детей (обучающихся).

ГБОУ СОШ с. Подстепки определена группой жилых домов, зданий и улично-дорожной сетью улиц: Ворошилова, Кооперативной, Чкалова, Набережной, Красноармейской.

Близ территории отсутствует остановка общественного транспорта.

Территория, указанная в схеме включает:

- Образовательное учреждение;
- ФОК на территории ОУ;
- Спортивный городок на территории ОУ;
- Жилые дома села, в которых проживают дети ОУ;
- Автомобильные дороги и тротуары.

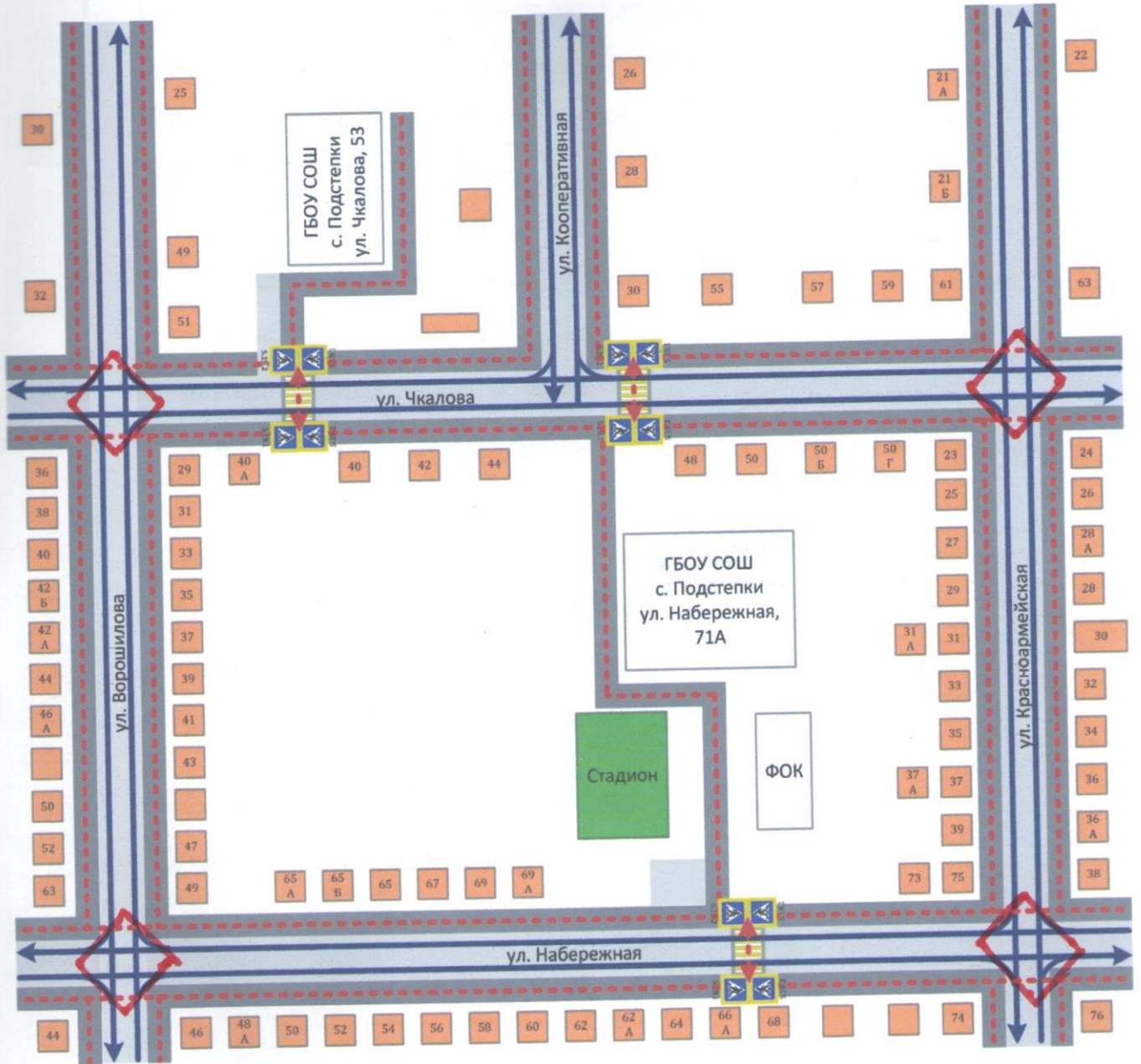
На схеме обозначено:




- расположение жилых домов, зданий и сооружений;
- сеть автомобильных дорог;
- пути движения транспортных средств;
- пути движения детей /из образовательную организацию;
- опасные участки (места несанкционированных переходов на подходах к образовательной организации).
- уличные (наземные-регулируемые/нерегулируемые) пешеходные переходы;
- названия улиц и нумерация домов;




Схема необходима для общего представления о районе расположения образовательной организации. На схеме обозначены наиболее частые пути движения детей от дома (от отдаленных остановок маршрутных транспортных средств) к образовательной организации и обратно.

I. План-схемы образовательной организации

1. Район расположения образовательной организации, пути движения транспортных средств и детей (обучающихся)



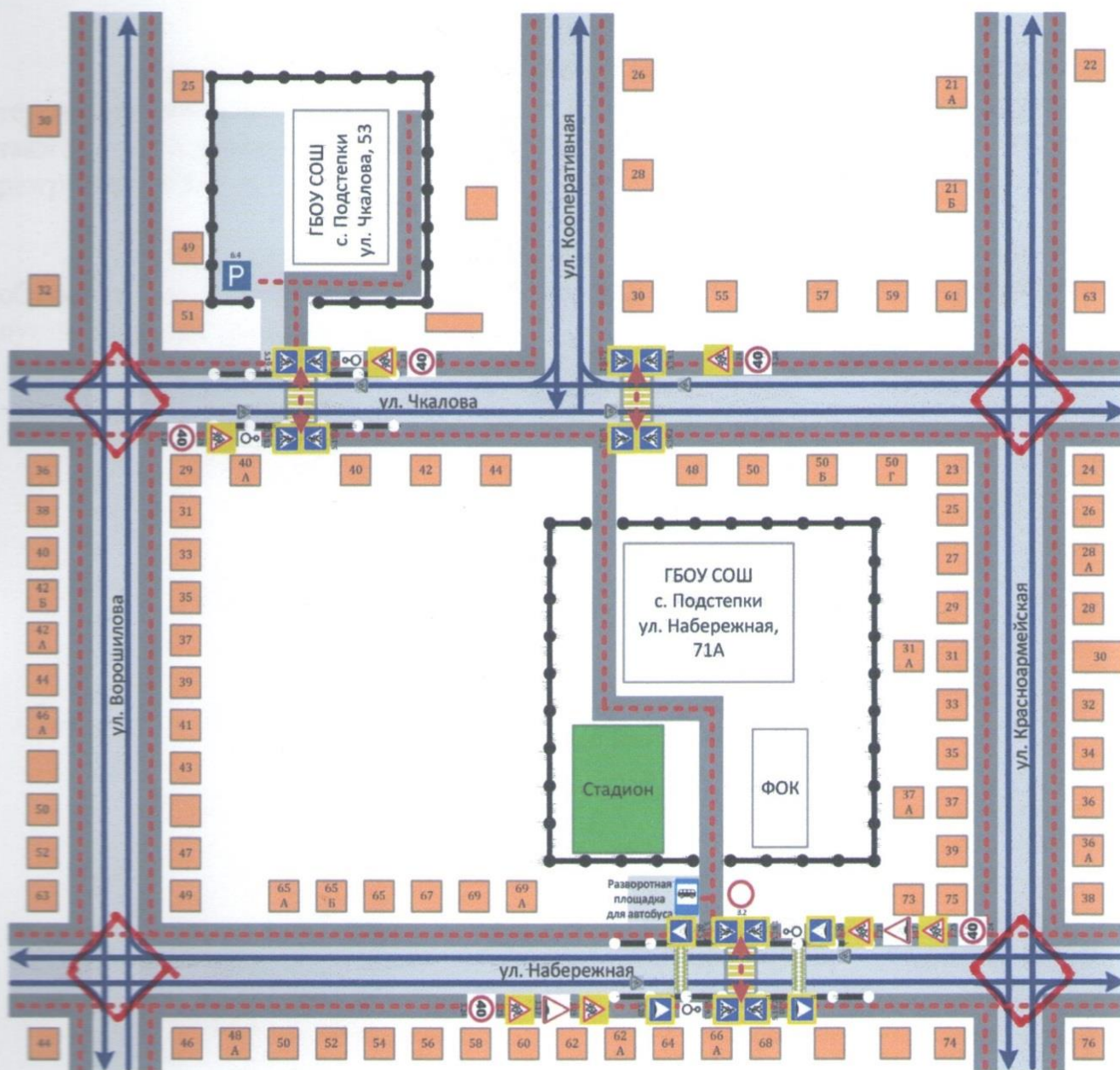
-  - жилая застройка
-  - проезжая часть
-  - тротуар

-  - движение транспортных средств
-  - движение детей в (из) образовательную (ой) организацию (и)
-  - опасный участок

2. Схема организации дорожного движения в непосредственной близости от образовательной организации с размещением соответствующих технических средств организации дорожного движения, маршруты движения детей и расположение парковочных мест

- I. Схема организации дорожного движения ограничена автомобильными дорогами, находящимися в непосредственной близости от образовательной организации по улицам Чкалова и Набережной.
- II. На схеме обозначено:
 - здание образовательной организации с указанием территории, принадлежащей непосредственно образовательной организации, указано ограждение территории;
 - автомобильные дороги и тротуары;
 - уличные (наземные-регулируемые/нерегулируемые) пешеходные переходы на подходах к образовательной организации;
 - дислокация существующих дорожных знаков и дорожной разметки;
 - другие технические средства организации дорожного движения;
 - направление движения транспортных средств на проезжей части;
 - направление безопасного маршрута движения детей.
- III. На схеме указаны безопасные маршруты движения детей к образовательной организации;

2. Схема организации дорожного движения в непосредственной близости от образовательной организации с размещением соответствующих технических средств организации дорожного движения, маршрутов движения детей и расположения парковочных мест



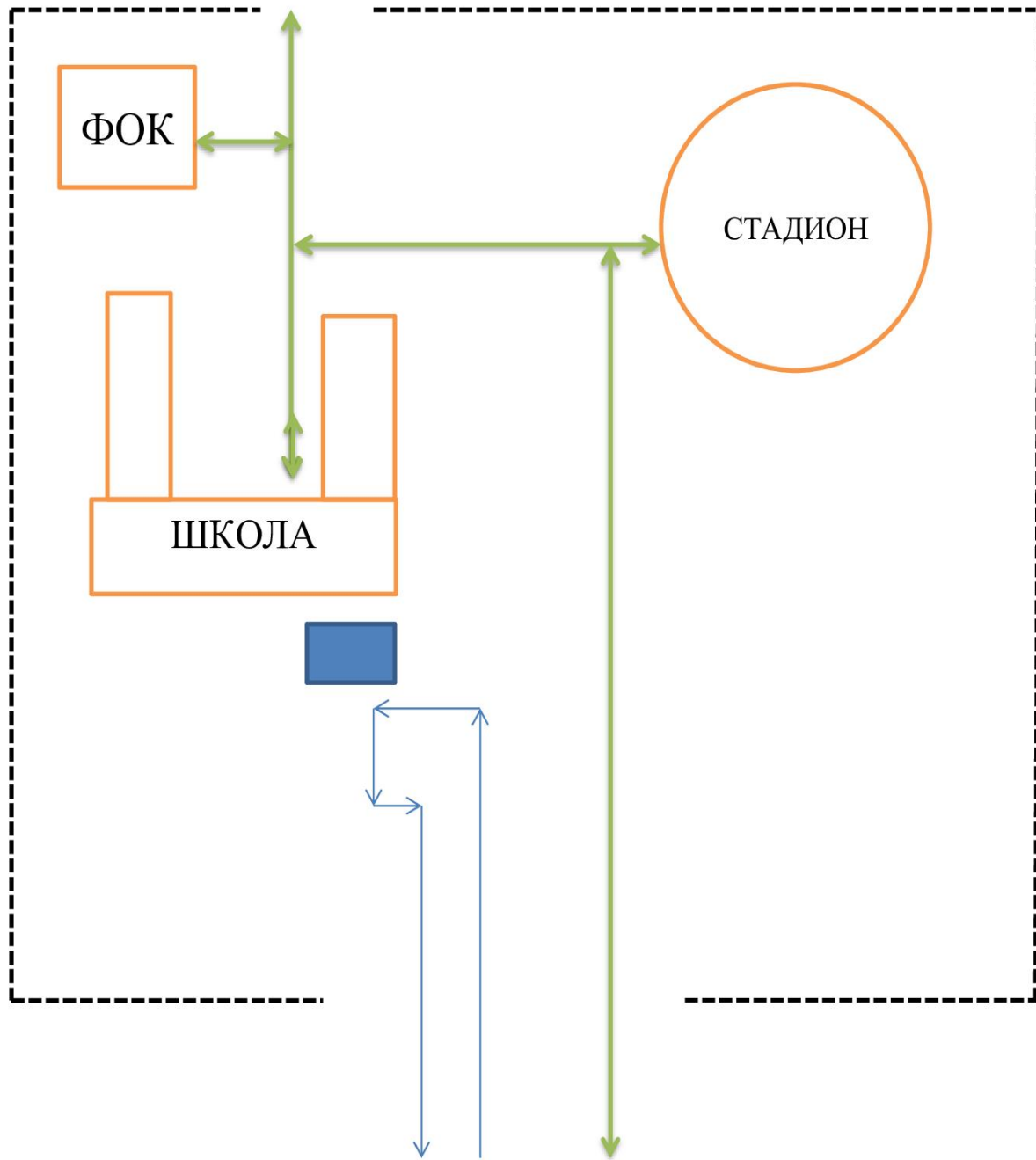
-  - проезжая часть
-  - тротуар
-  - пешеходное ограждение
-  - ограждение образовательной организации и стоянки транспортных средств
-  - движение транспортных средств
-  - движение детей в (из) образовательную (ой) организацию (и)
-  - искусственная неровность
-  - светофор типа Т.7, выполненный в виде одной светофорной секции с мигающим желтым сигналом
-  - опасный участок

3. Пути движения транспортных средств к местам разгрузки/погрузки и рекомендуемые безопасные пути передвижения детей по территории образовательной организации

На схеме указана примерная траектория движения транспортных средств на территории образовательной организации, в том числе места погрузки/разгрузки, а также рекомендованный безопасный маршрут движения детей во время погрузочно-разгрузочных работ.

В целях обеспечения безопасного движения детей по территории образовательной организации исключено пересечение путей движения детей и путей движения транспортных средств.

**Схема движения транспортных средств к местам
разгрузки/погрузки и рекомендуемые безопасные пути
передвижения детей по территории
образовательной организации**



УЛИЦА ЧКАЛОВА



**II. Информация об обеспечении безопасности перевозок детей специальным транспортным средством (автобусом).
ПАЗ 32053 70 г/н А071АМ 763**

1. Общие сведения

Марка ПАЗ
Модель 32053 70
Государственный регистрационный знак:
1. А 071 АМ 763
Год выпуска 2017 Количество мест в автобусе 22
Соответствие конструкции требованиям, предъявляемым к школьным автобусам
соответствуют

2. Сведения о водителе(ях) автобуса(сов)

| Фамилия, имя, отчество | Дата принятия на работу | Стаж вождения ТС категории D | Дата предстоящего медицинского осмотра | Период проведения стажировки | Сроки повышение квалификации | Допущенные нарушения ПДД |
|----------------------------|-------------------------|------------------------------|--|------------------------------|------------------------------|--------------------------|
| Калиткин Алексей Сергеевич | 21.09.22 | 3 года | 23.08.23 | 19-20 сентября 2022 | 29.08.2022 | |

3. Организационно-техническое обеспечение

1) Лицо, ответственное, за обеспечение безопасности дорожного движения):

Слепова Светлана Александровна
(Ф.И.О.)
назначено 28 июля 2021г., пр-з № 139-ОД
(дата)
прошло аттестацию 24.07.2019г. протокол №25
(дата)

2) Организация проведения предрейсового медицинского осмотра водителя:
осуществляет медицинская сестра Побединская Марина Константиновна,
удостоверение № 7 от 30.10 2019г.

(Ф.И.О. специалиста)
на основании договора № 41 от 25.01.2022г. с ГБУЗ СО «Ставропольская ЦРБ»
действительного до 31.12.2022г.
(дата)

3) Организация проведения предрейсового технического осмотра транспортного средства:
осуществляет контролер Слепов Александр Николаевич
(Ф.И.О. специалиста)

на основании диплома о профессиональном образовании
удостоверения о повышении квалификации № 00173308 от 24.03.21г.

4) Дата очередного технического осмотра автобуса
ПАЗ гос. номер А 071 АМ 763 07 марта 2023г.

5) Место стоянки автобуса в нерабочее время:
арендованный гараж ООО «СтавропольРесурсСервис»
меры, исключающие несанкционированное использование: автобус закрывается на
ключ, ворота закрыты на замок, в соседнем блоке расположен круглосуточно
работающий пожарный батальон.

4. Сведения о владельце автобуса

Юридический адрес владельца: 445140, Российская Федерация, Самарская область,
муниципальный район Ставропольский, сельское поселение Подстепки, село
Подстепки, ул. Набережная д. 71- А;

Фактический адрес владельца: 445140, Российская Федерация, Самарская область,
муниципальный район Ставропольский, сельское поселение Подстепки, село
Подстепки, ул. Набережная д. 71- А;

Телефон ответственного лица: 89277803558

ПАЗ 32053 70 г/н А134ЕХ 763

1. Общие сведения

Марка ПАЗ

Модель 32053 70

Государственный регистрационный знак:

2. А 134 ЕХ 763

Год выпуска 2017 Количество мест в автобусе 22

Соответствие конструкции требованиям, предъявляемым к школьным автобусам
соответствуют

2. Сведения о водителе(ях) автобуса(сов)

| Фамилия, имя, отчество | Дата принятия на работу | Стаж вождения ТС категории D | Дата предстоящего медицинского осмотра | Период проведения стажировки | Сроки повышение квалификации | Допущенные нарушения ПДД |
|---------------------------|-------------------------|------------------------------|--|------------------------------|------------------------------|--------------------------|
| Фищенко Сергей Евгеньевич | 21.09.22 | 3 года | 23.08.23 | 19-20 сентября 2022 | 12.08.2022 | |

3. Организационно-техническое обеспечение

2) Лицо, ответственное, за обеспечение безопасности дорожного движения):

Слепова Светлана Александровна

(Ф.И.О.)

назначено 28 июля 2021г., пр-з № 139-ОД

(дата)

прошло аттестацию 24.07.2019г. протокол №25

(дата)

2) Организация проведения предрейсового медицинского осмотра водителя:
осуществляет медицинская сестра Побединская Марина Константиновна,
удостоверение № 7 от 30.10 2019г.

(Ф.И.О. специалиста)

на основании договора № 41 от 25.01.2022г. с ГБУЗ СО «Ставропольская ЦРБ»
действительного до 31.12.2022г.

(дата)

3) Организация проведения предрейсового технического осмотра
транспортного средства:

Осуществляет контролер Слепов Александр Николаевич

(Ф.И.О. специалиста)

на основании диплома о профессиональном образовании
удостоверения о повышении квалификации № 00173308 от 12.08.22г.

4) Дата очередного технического осмотра автобуса

ПАЗ гос. номер А 071 АМ 763 24 марта 2021г.

5) Место стоянки автобуса в нерабочее время:

арендованный гараж ООО «СтавропольРесурсСервис»

меры, исключающие несанкционированное использование: автобус закрывается на
ключ, ворота закрыты на замок, в соседнем блоке расположен круглосуточно
работающий пожарный батальон.

4. Сведения о владельце автобуса

Юридический адрес владельца: 445140, Российская Федерация, Самарская область,
муниципальный район Ставропольский, сельское поселение Подстепки, село
Подстепки, ул. Набережная д. 71- А;

Фактический адрес владельца: 445140, Российская Федерация, Самарская область,
муниципальный район Ставропольский, сельское поселение Подстепки, село
Подстепки, ул. Набережная д. 71- А;

Телефон ответственного лица: 89277803558

**Информационная карточка
перевозок детей специальным транспортным средством (автобусом)**

1. Общие сведения

Марка ПАЗ

Модель 32053 70

Государственный регистрационный знак:

1. А 071 АМ 763

Год выпуска 2017 Количество мест в автобусе 22

Соответствие конструкции требованиям, предъявляемым к школьным автобусам
соответствуют

2. Сведения о владельце

Владелец: государственное бюджетное образовательное учреждение Самарской области средняя общеобразовательная школа с.Подстепки муниципального района Ставропольский Самарской области

(наименование организации)

Юридический адрес владельца: 445140, Российская Федерация, Самарская область, муниципальный район Ставропольский, сельское поселение Подстепки, село Подстепки, ул. Набережная д. 71- А;

Фактический адрес владельца: 445140, Российская Федерация, Самарская область, муниципальный район Ставропольский, сельское поселение Подстепки, село Подстепки, ул. Набережная д. 71- А;

Телефон ответственного лица: 89277803558

3. Сведения о водителе автобуса

Фамилия, имя, отчество:

1. Калиткин Алексей Сергеевич

Принят на работу: 21 сентября 2022г.

Стаж вождения категории D: 3 года

4. Организационно-техническое обеспечение

Лицо, ответственное за обеспечение безопасности дорожного движения:

Слепова Светлана Александровна

(Ф.И.О.)

назначено 28 июля 2021г., пр-з №139-ОД ,

(дата)

прошло аттестацию 24 июля 2019г.

(дата)

Дата последнего технического осмотра:

1. А 071 АМ 763 07 сентября 2022г.

И.о. директора образовательной организации _____

(подпись)

А.Е.Семенов

(Ф.И.О.)

**Информационная карточка
перевозок детей специальным транспортным средством (автобусом)**

5. Общие сведения

Марка ПАЗ

Модель 32053 70

Государственный регистрационный знак:

1. А 134 ЕХ 763

Год выпуска 2017 Количество мест в автобусе 22

Соответствие конструкции требованиям, предъявляемым к школьным автобусам
соответствуют

2. Сведения о владельце

Владелец: государственное бюджетное образовательное учреждение Самарской области средняя общеобразовательная школа с.Подстепки муниципального района Ставропольский Самарской области

(наименование организации)

Юридический адрес владельца: 445140, Российская Федерация, Самарская область, муниципальный район Ставропольский, сельское поселение Подстепк, село Подстепки, ул. Набережная д. 71- А;

Фактический адрес владельца: 445140, Российская Федерация, Самарская область, муниципальный район Ставропольский, сельское поселение Подстепк, село Подстепки, ул. Набережная д. 71- А;

Телефон ответственного лица: 89277803558

3. Сведения о водителе автобуса

Фамилия, имя, отчество

1. Фищенко Сергей Евгеньевич

Принят на работу: 01 сентября 2021г.

Стаж вождения категории D: 18 лет

2. Организационно-техническое обеспечение

Лицо, ответственное за обеспечение безопасности дорожного движения:

Слепова Светлана Александровна

(Ф.И.О.)

назначено 28 июля 2021г., пр-з №139-ОД ,

(дата)

прошло аттестацию 24 июля 2019г.

(дата)

Дата последнего технического осмотра:

1. А 134 ЕХ 763 27 августа 2021г.

И.о. директора образовательной организации _____ А.Е. Семенов

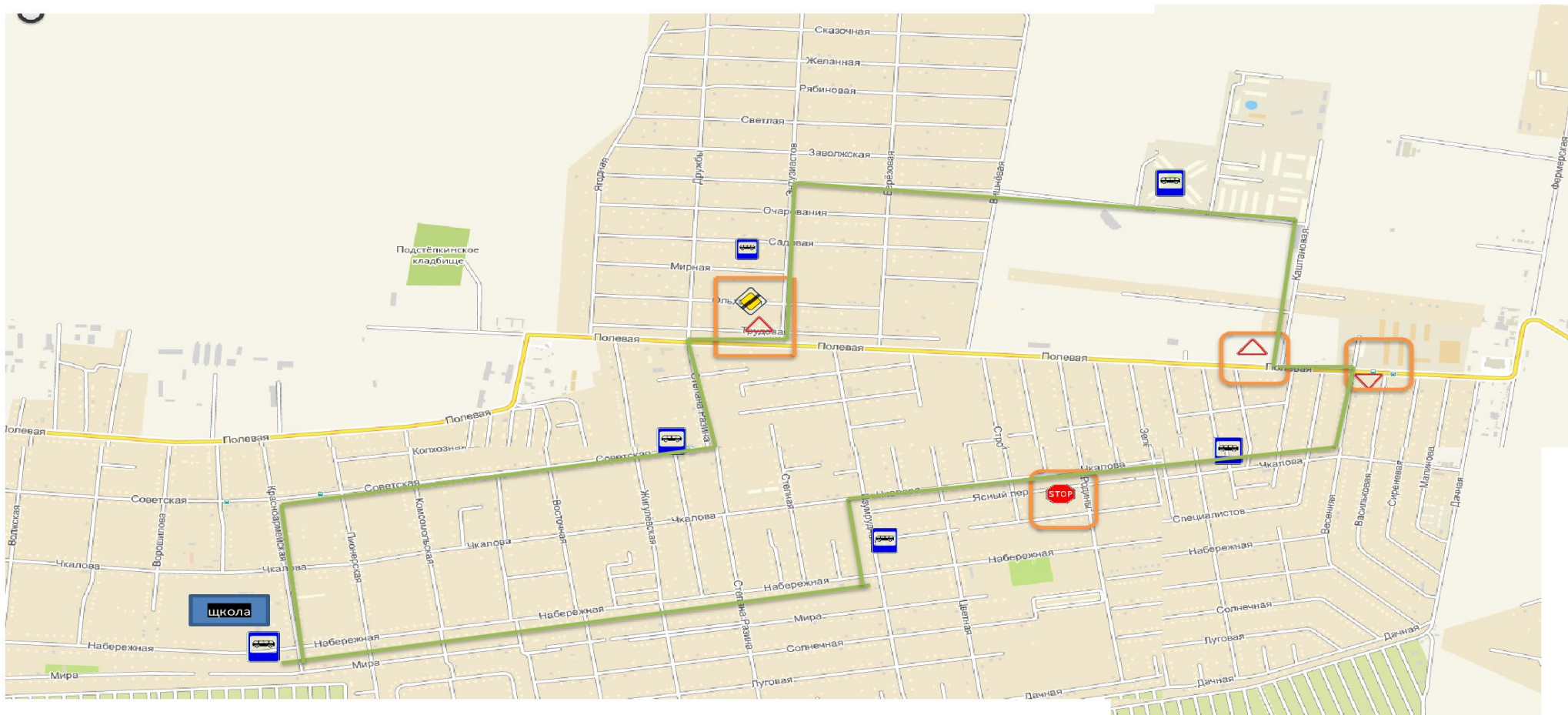
(подпись)




(Ф.И.О.)

2. Маршрут движения автобуса образовательной организации

На схеме указан населенный пункт, по которому следует автобус образовательной организации, оборудованные места остановок для посадки и высадки детей по маршруту движения автобуса. На схеме указан безопасный маршрут следования автобуса образовательной организации с начального пункта в конечный пункт , а так же обозначены:

- Жилые дома населенного пункта
- Здание образовательной организации
- Автомобильные дороги
- Дислокация существующих дорожных знаков на пути следования автобуса образовательной организации
- Другие технические средства организации дорожного движения на маршруте движения автобуса образовательной организации
- Обозначены опасные участки на маршруте движения автобуса



-  Маршрут движения автобуса
-  Место посадки и высадки учащихся
-  Опасные участки

3. Безопасное расположение остановки автобуса у образовательной организации

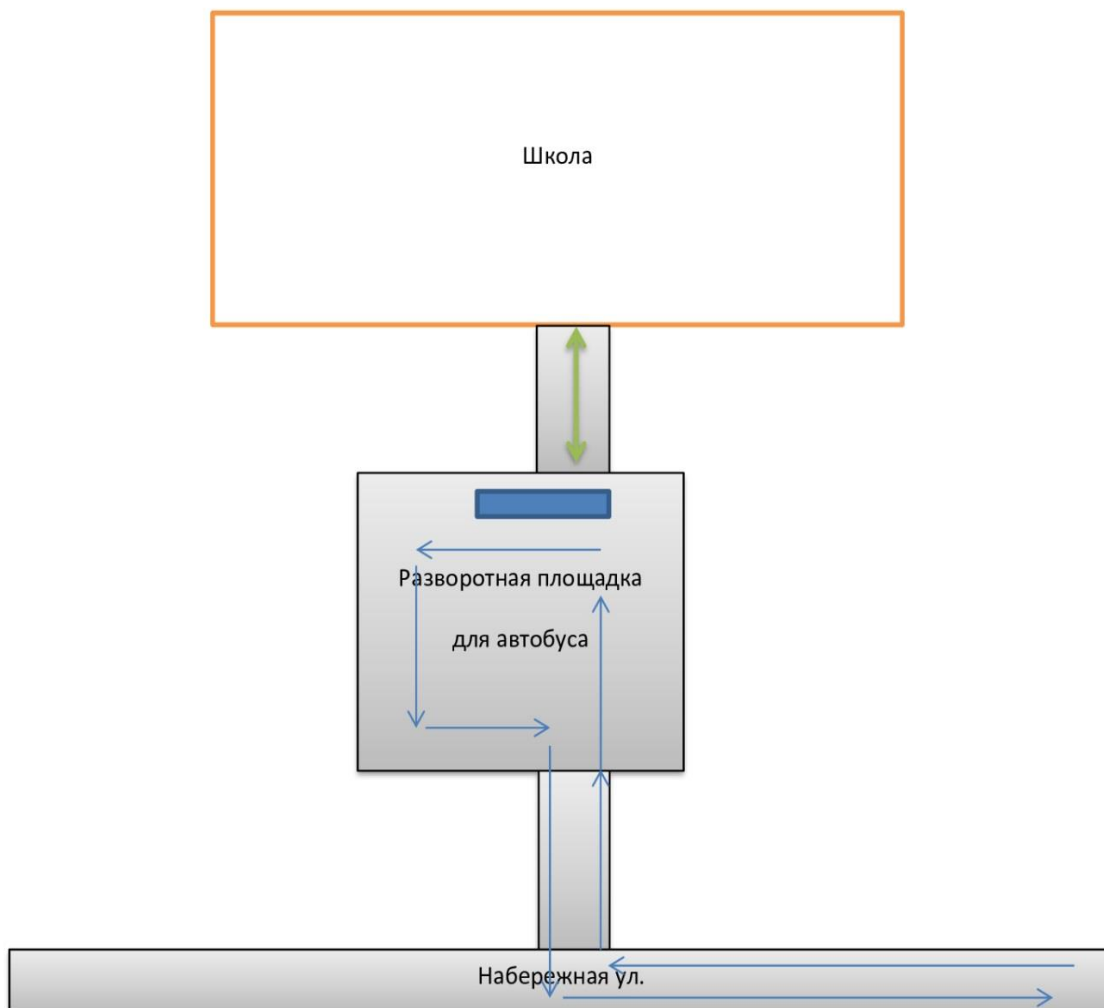
На схеме указаны:


- Подъезд в оборудованный карман
- Место для посадки/высадки детей из автобуса у образовательной организации
- Разворотная площадка для автобуса
- Дальнейший путь движения автобуса по проезжей части
- Безопасный маршрут движения детей от остановки автобуса у образовательной организации


На схеме обозначены:

- Здание образовательной организации
- Ограждение территории образовательной организации
- Автомобильные дороги

Схема остановки школьного автобуса



 Остановка автобуса

 Движение автобуса

 Движение детей

«Прошито, пронумеровано и скреплено
печатью Восемьдесят листа(ов)

и о директора

А.Е.Семенов

(должность)

(подпись)

(ф.и.о.)

20 23 г.

